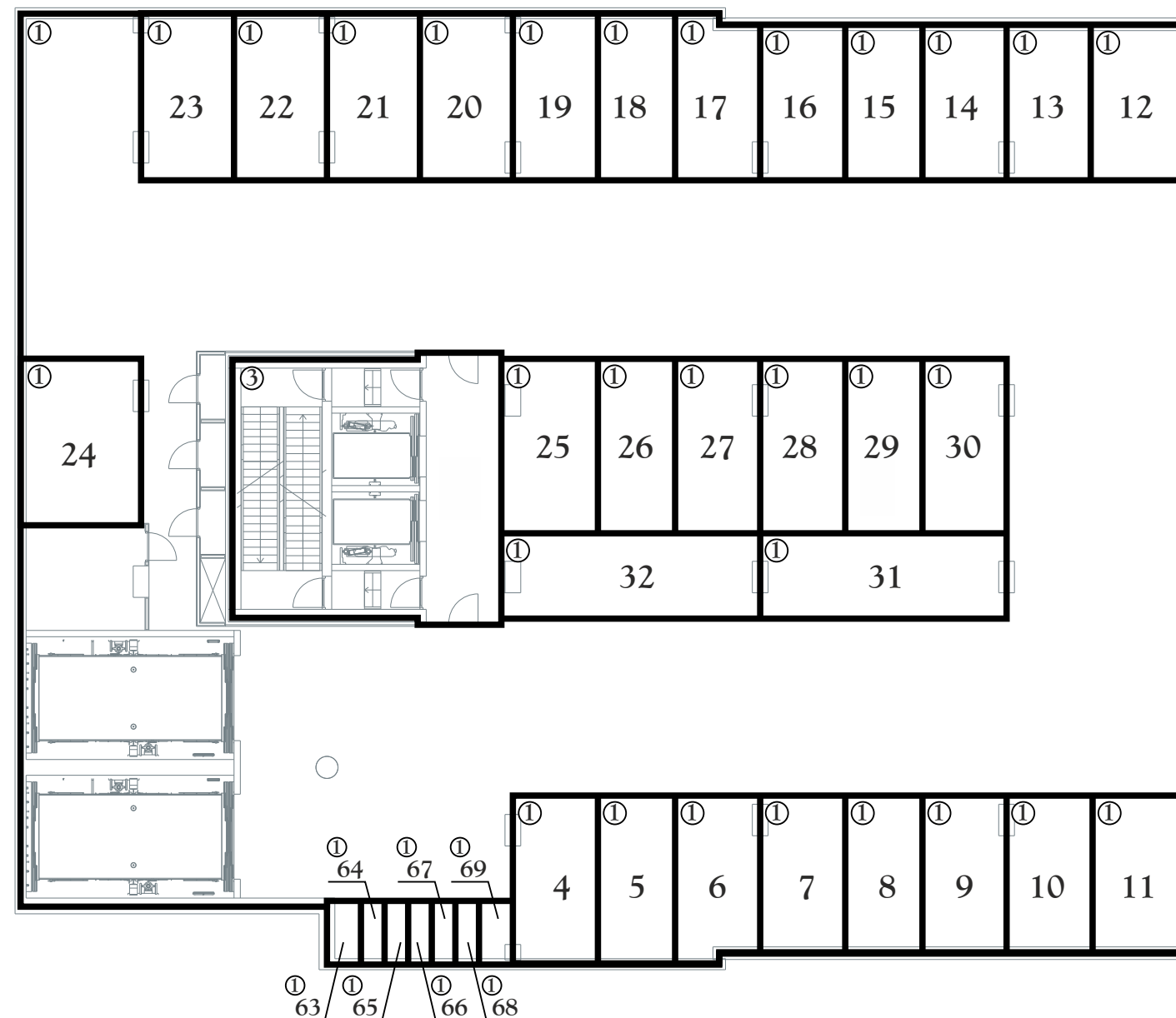
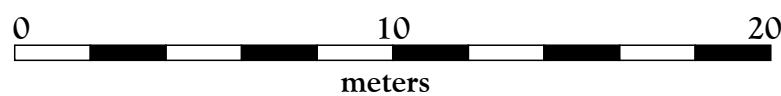
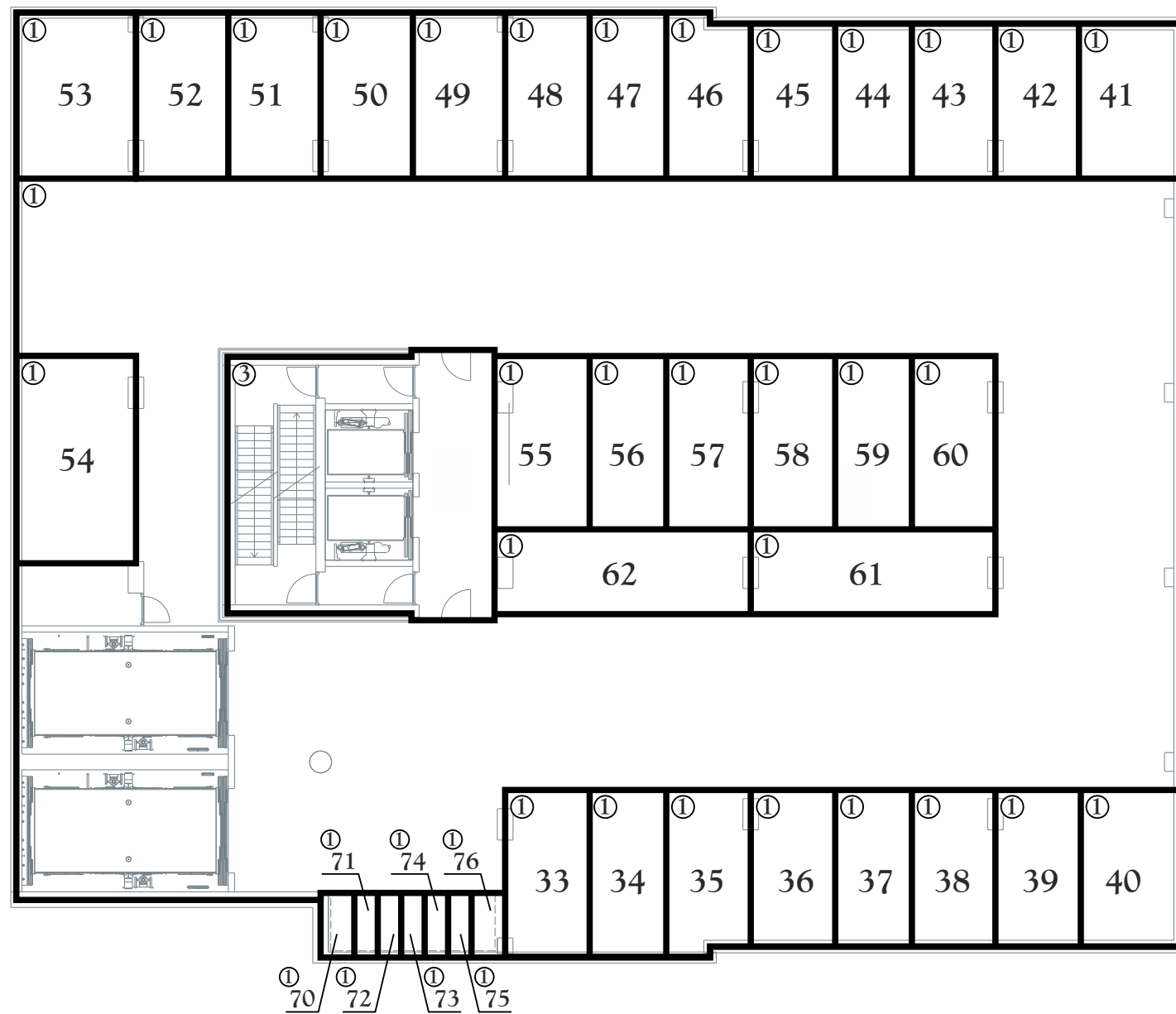


Legenda

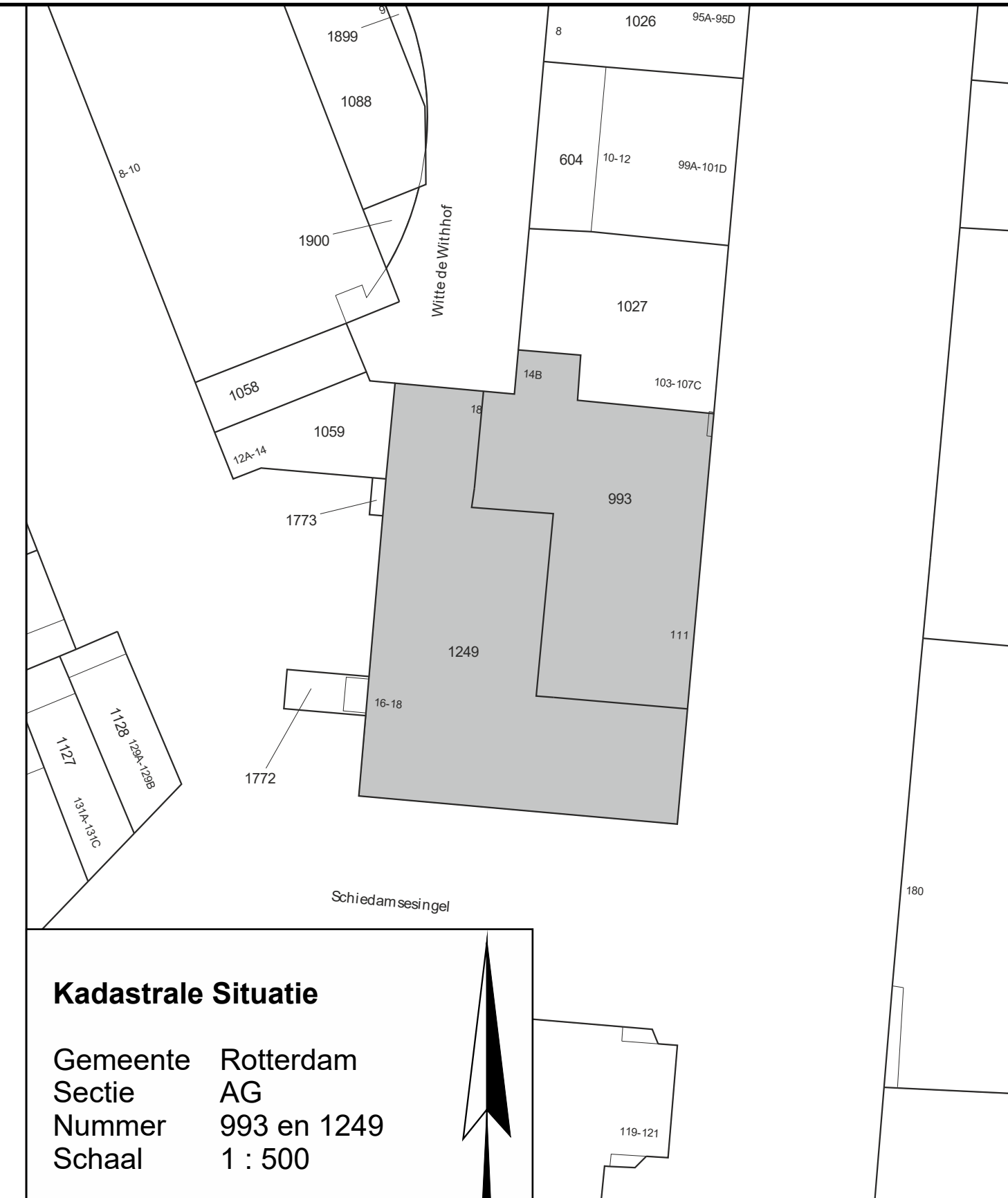
- Begrenzing van de onderscheidene gedeelten van het gebouw en de grond, die bestemd zijn als afzonderlijk geheel te worden gebruikt en waarvan het uitsluitend gebruik in een appartementsrecht zijn begrepen
- Plattegrond en indeling van het gebouw en de grond, zoals bekend ten tijde van waarmerking
- Digitale kadastrale perceelgrens
- 1234 Appartementsrechtindex
- ①②③ Ondergesplitst appartementsrechtindex



stallinggarage laag -1

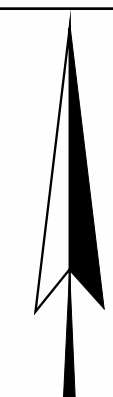


stallinggarage laag -2



Kadastrale Situatie

Gemeente Rotterdam
 Sectie AG
 Nummer 993 en 1249
 Schaal 1 : 500



Concept

SPLITSINGSTEKENING

**Rotterdam
 Maasbode - Ondersplitsing A3**

Deze tekening behoort bij de aanvraag tot handhaving van het complexnummer bij de voorgenomen ondersplitsing in 93 appartementsrechten (A80 t/m A173) van het appartementsrecht kadastraal bekend in de gemeente Rotterdam sectie AG nummerA3

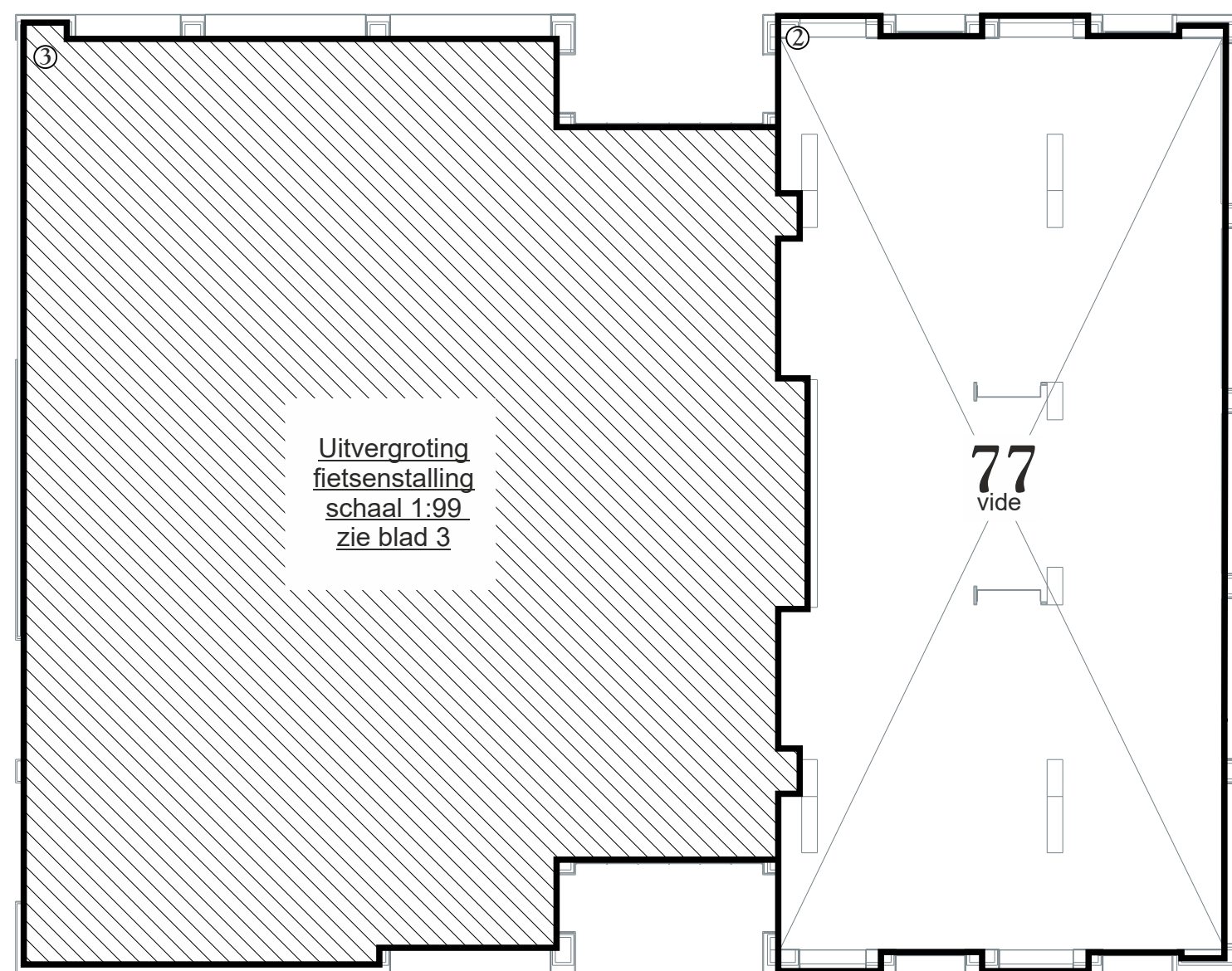
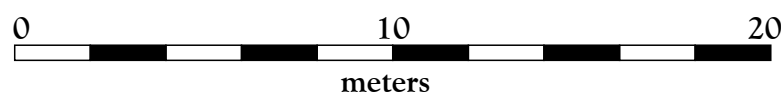
Rotterdam,
 De Notaris

Depotnummer:	Complexnummer:	Vastgesteld d.d.:
Opdrachtgever: BPD Ontwikkeling BV Regio Zuid-West Poortweg 2 2612 PA Delft	Geerts teken- en adviesburo Oude Kerkstraat 62a 5507 LD VELDHOVEN tel: 040 205 18 34	Werknnummer: 2020-022 Getekend, januari 2020 Versie: 27 november 2020 V. Versie: 18 november 2020 Blad 1 van 13 bladen Schaal 1 : 200 Formaat A2
mail: Geerts@teken-adviesburo.nl web: Geerts - teken-adviesburo.nl		

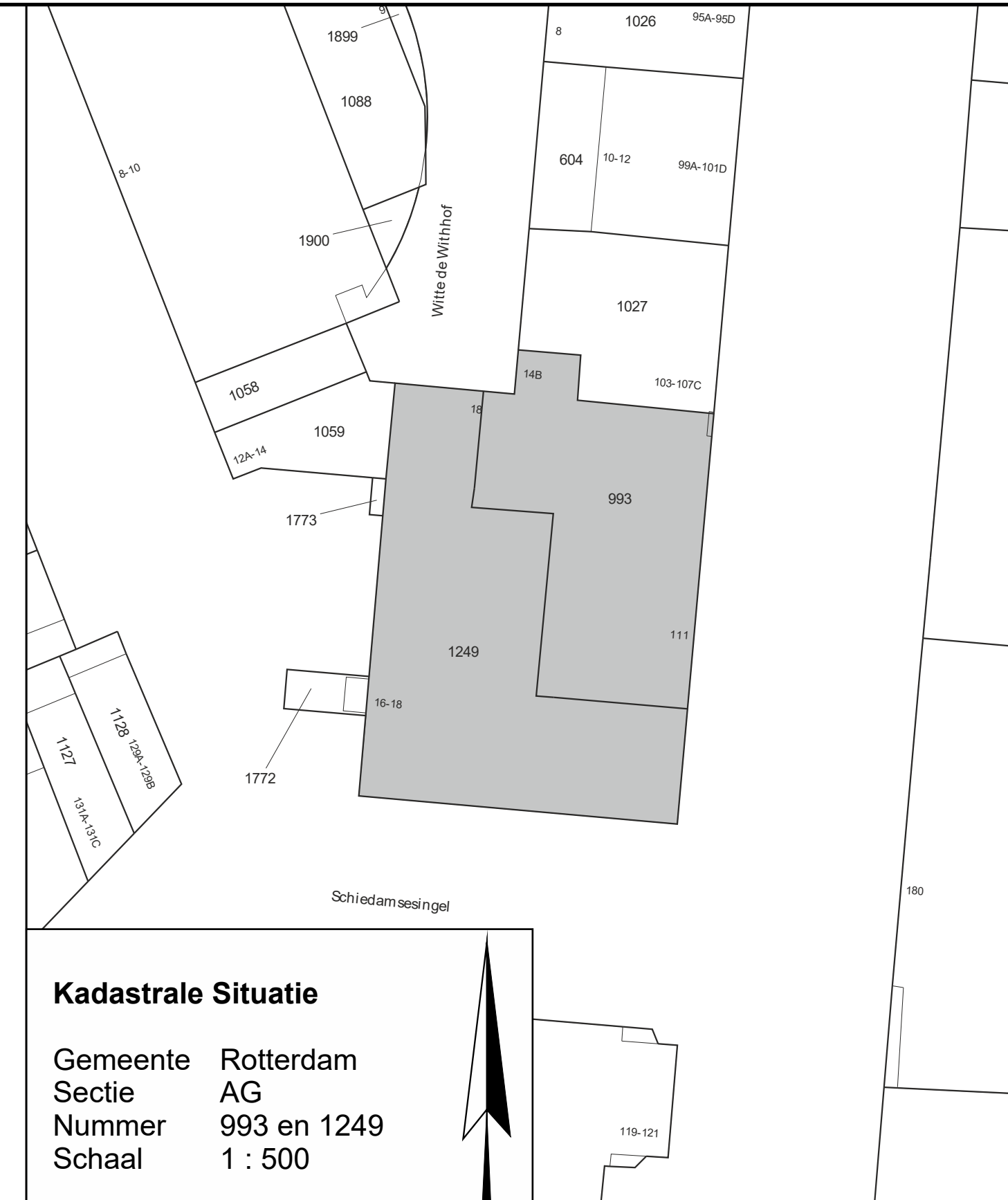
Aan deze tekening kunnen géén betrouwbare maten worden ontleend.

Legenda

- Begrenzing van de onderscheidene gedeelten van het gebouw en de grond, die bestemd zijn als afzonderlijk geheel te worden gebruikt en waarvan het uitsluitend gebruik in een appartementsrecht zijn begrepen
- Plattegrond en indeling van het gebouw en de grond, zoals bekend ten tijde van waarmede
- Digitale kadastrale perceelgrens
- 1234 Appartementsrechtindex
- ①②③ Ondergesplitst appartementsrechtindex



eerste verdieping



Kadastrale Situatie

Gemeente Rotterdam
 Sectie AG
 Nummer 993 en 1249
 Schaal 1 : 500



Concept

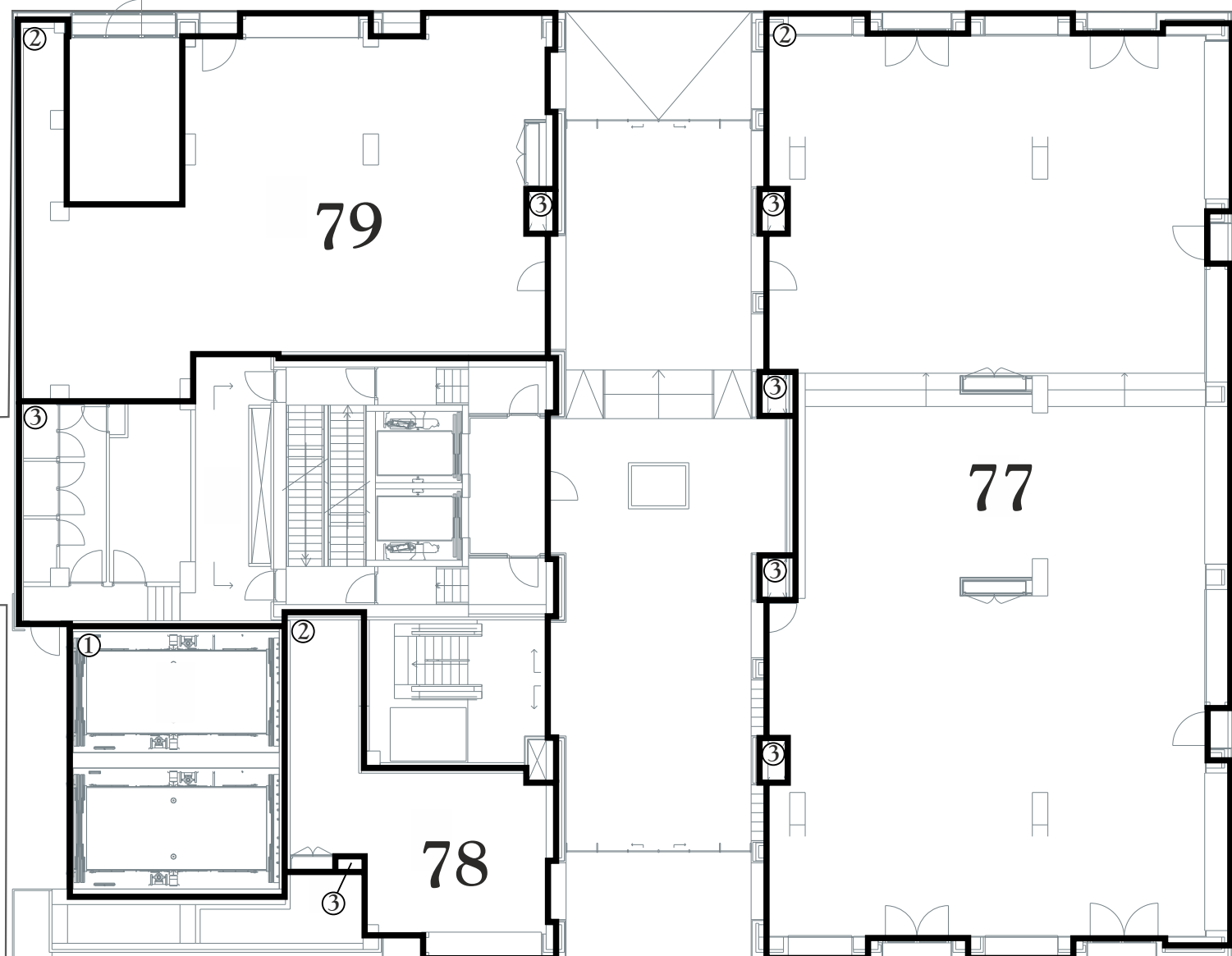
SPLITSINGSTEKENING

**Rotterdam
 Maasbode - Ondersplitsing A3**

Deze tekening behoort bij de aanvraag tot handhaving van het complexnummer bij de voorgenomen ondersplitsing in 93 appartementsrechten (A80 t/m A173) van het appartementsrecht kadastraal bekend in de gemeente Rotterdam sectie AG nummerA3

Rotterdam,
 De Notaris

Depotnummer:	Complexnummer:	Vastgesteld d.d.:
Opdrachtgever: BPD Ontwikkeling BV Regio Zuid-West Poortweg 2 2612 PA Delft	Geerts teken- en adviesburo Oude Kerkstraat 62a 5507 LD VELDHOVEN tel: 040 205 18 34	Werknummer: 2020-022 Getekend, januari 2020 Versie: 27 november 2020 V. Versie: 18 november 2020 Blad 2 van 13 bladen Schaal 1 : 200 Formaat A2
mail: Geerts@teken-adviesburo.nl web: Geerts - teken-adviesburo.nl		

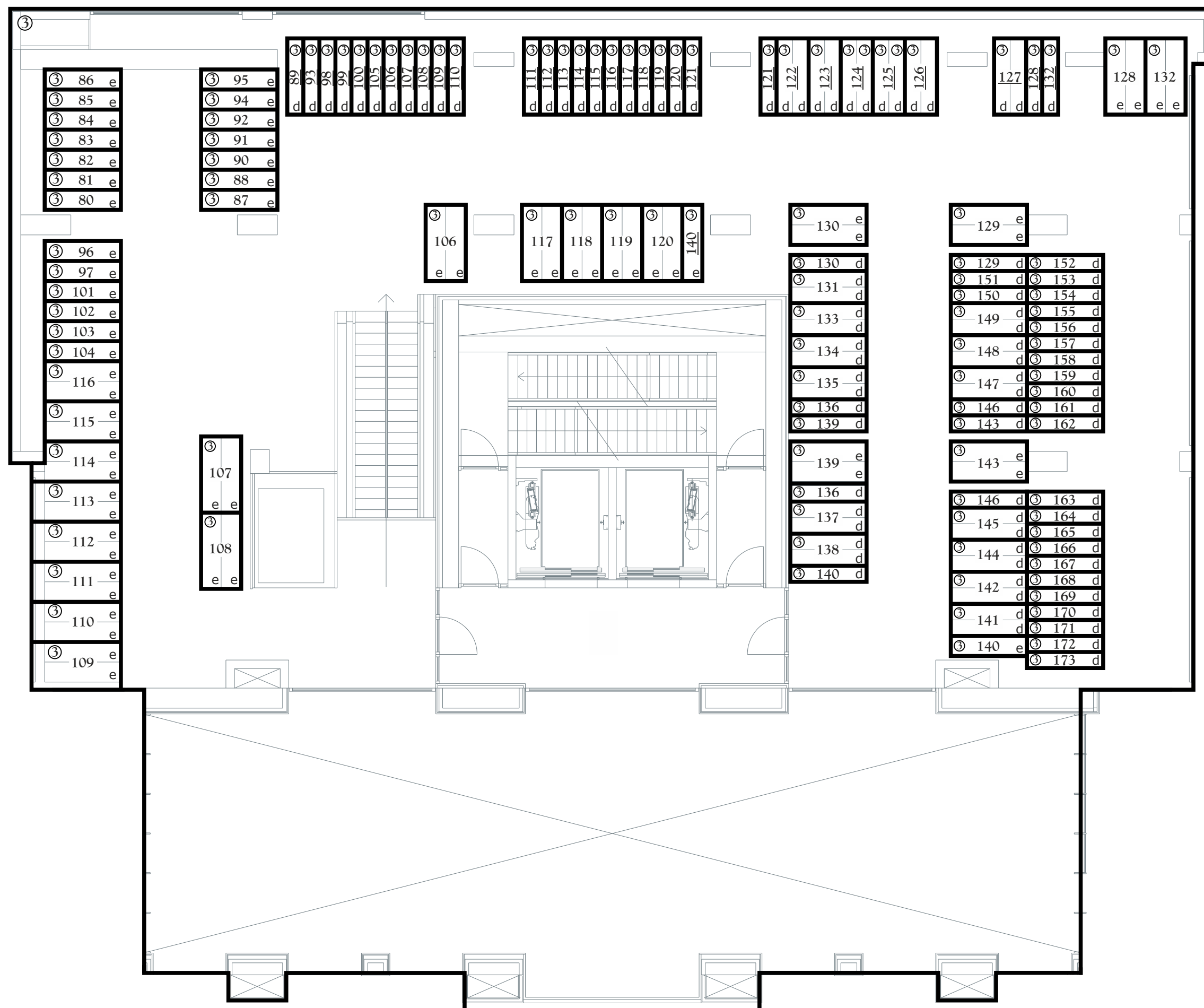
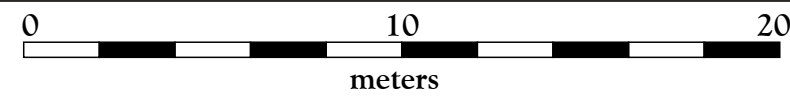


begane grond

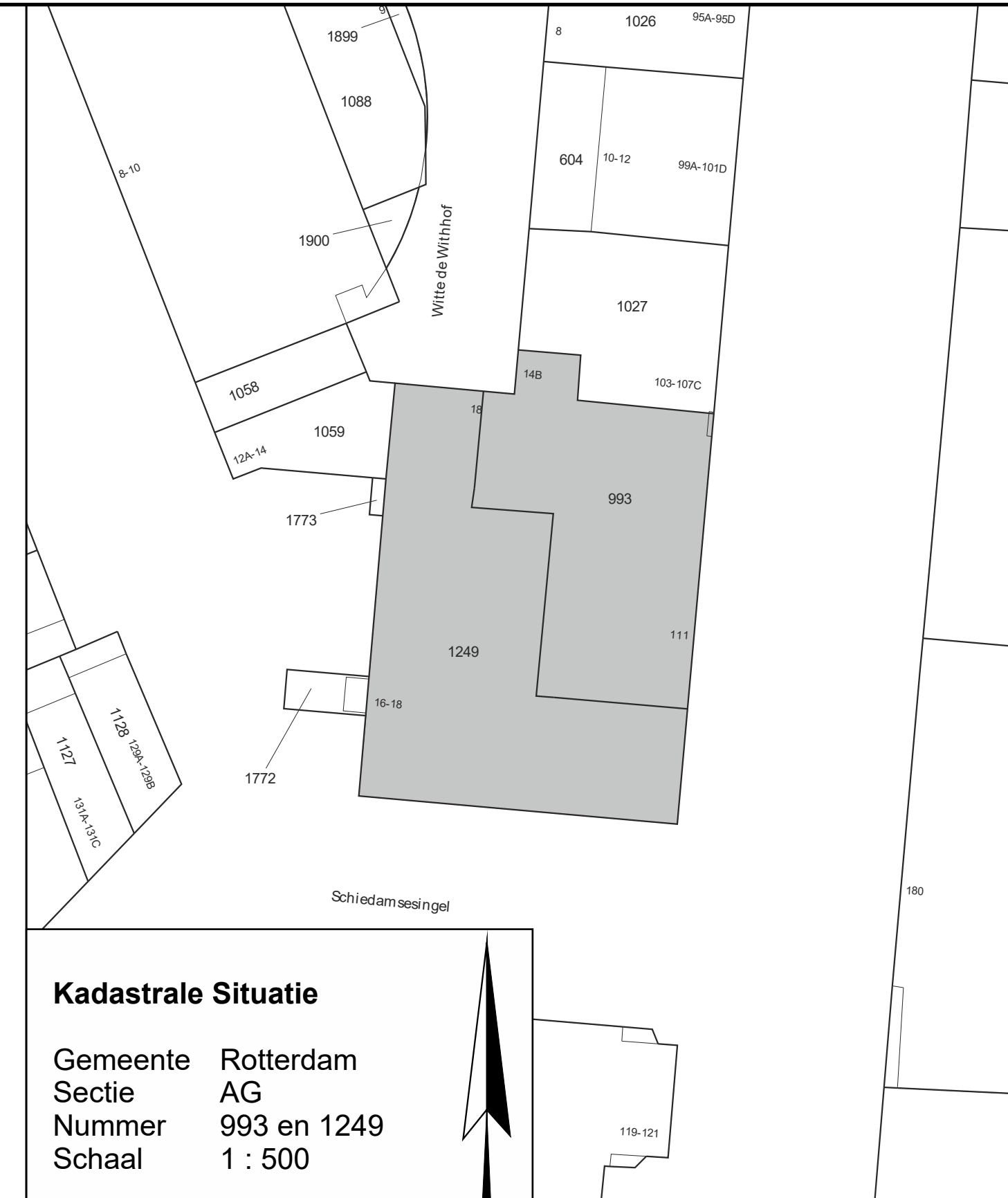
Aan deze tekening kunnen géén betrouwbare maten worden ontleend.

Legenda

- Begrenzing van de onderscheidene gedeelten van het gebouw en de grond, die bestemd zijn als afzonderlijk geheel te worden gebruikt en waarvan het uitsluitend gebruik in een appartementsrecht zijn begrepen
- Plattegrond en indeling van het gebouw en de grond, zoals bekend ten tijde van waarmede
- Digitale kadastrale perceelgrens
- 1234 Appartementsrechtindex
- ①②③ Ondergesplitst appartementsrechtindex
- e Fietsstalplaats gebruik enkellaags
- d Fietsstalplaats gebruik dubbellaags (verticaal)



eerste verdieping uitvergroting fietsenstalling schaal 1:99



Kadastrale Situatie

Gemeente Rotterdam
 Sectie AG
 Nummer 993 en 1249
 Schaal 1 : 500


Concept

SPLITSINGSTEKENING

Rotterdam Maasbode - Ondersplitsing A3

Deze tekening behoort bij de aanvraag tot handhaving van het complexnummer bij de voorgenomen ondersplitsing in 93 appartementsrechten (A80 t/m A173) van het appartementsrecht kadastraal bekend in de gemeente Rotterdam sectie AG nummerA3

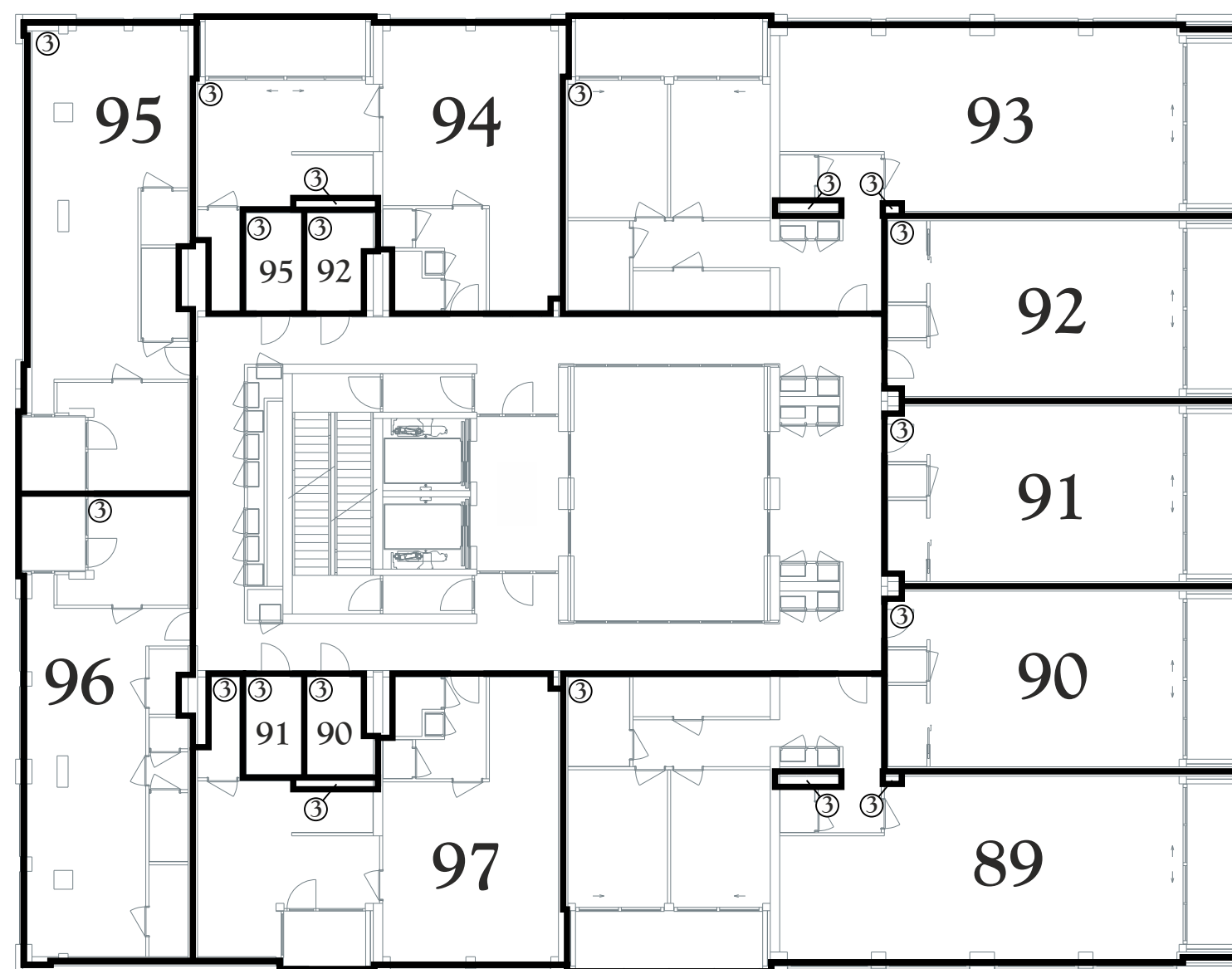
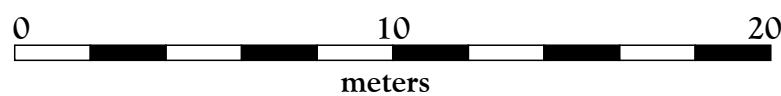
Rotterdam,
 De Notaris

Depotnummer:	Complexnummer:	Vastgesteld d.d.:
Opdrachtgever:	BPD Ontwikkeling BV Regio Zuid-West Poortweg 2 2612 PA Delft	Werknummer: 2020-022 Getekend, januari 2020
 Geerts teken- en adviesburo Oude Kerkstraat 62a 5507 LD VELDHOVEN tel: 040 205 18 34 mail: Geerts@teken-adviesburo.nl web: Geerts - teken-adviesburo.nl	Versie: 27 november 2020	
	V. Versie: 18 november 2020	
	Blad 3 van 13 bladen	
	Schaal 1 : 200	
Formaat A2		

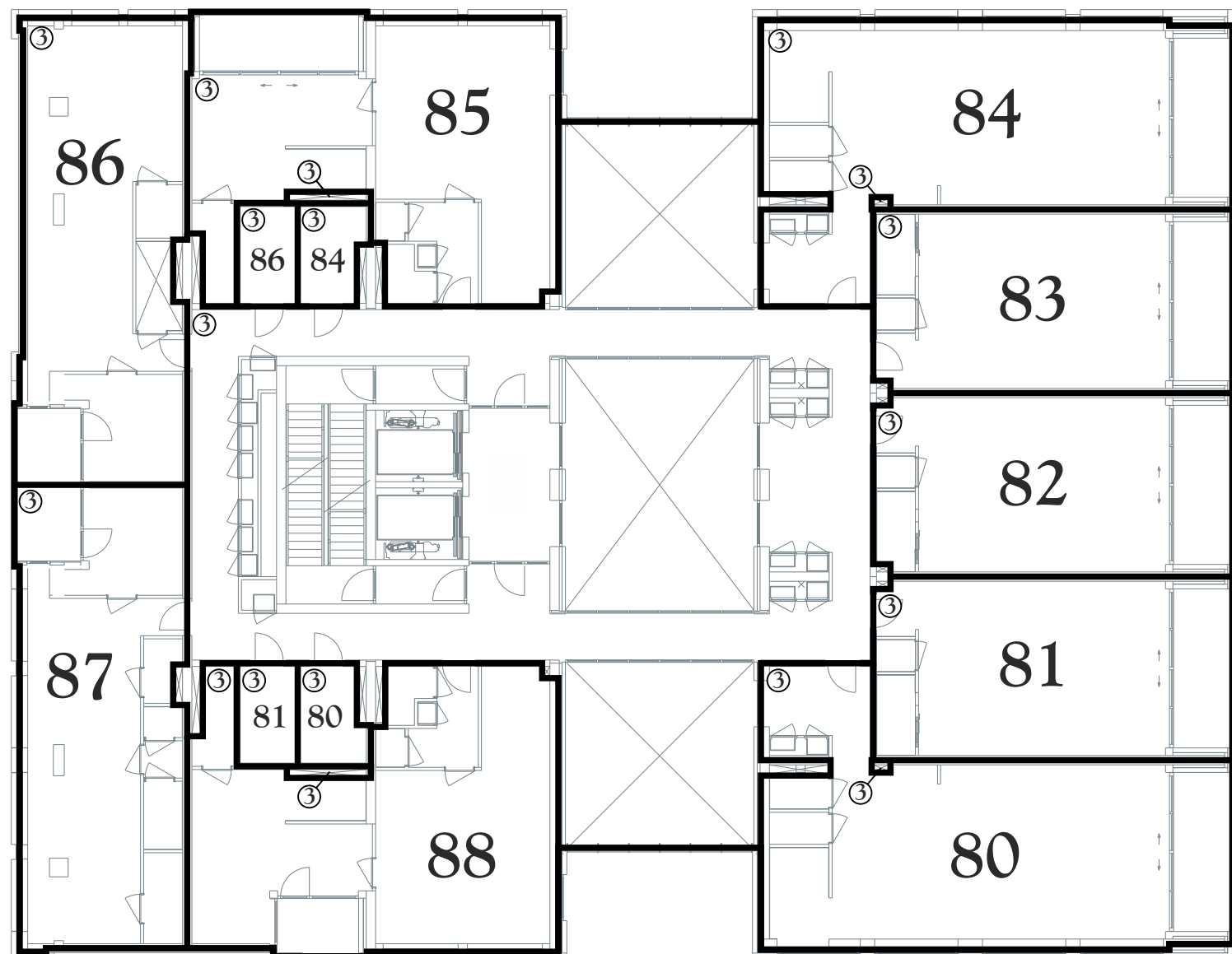
Aan deze tekening kunnen géén betrouwbare maten worden ontleend.

Legenda

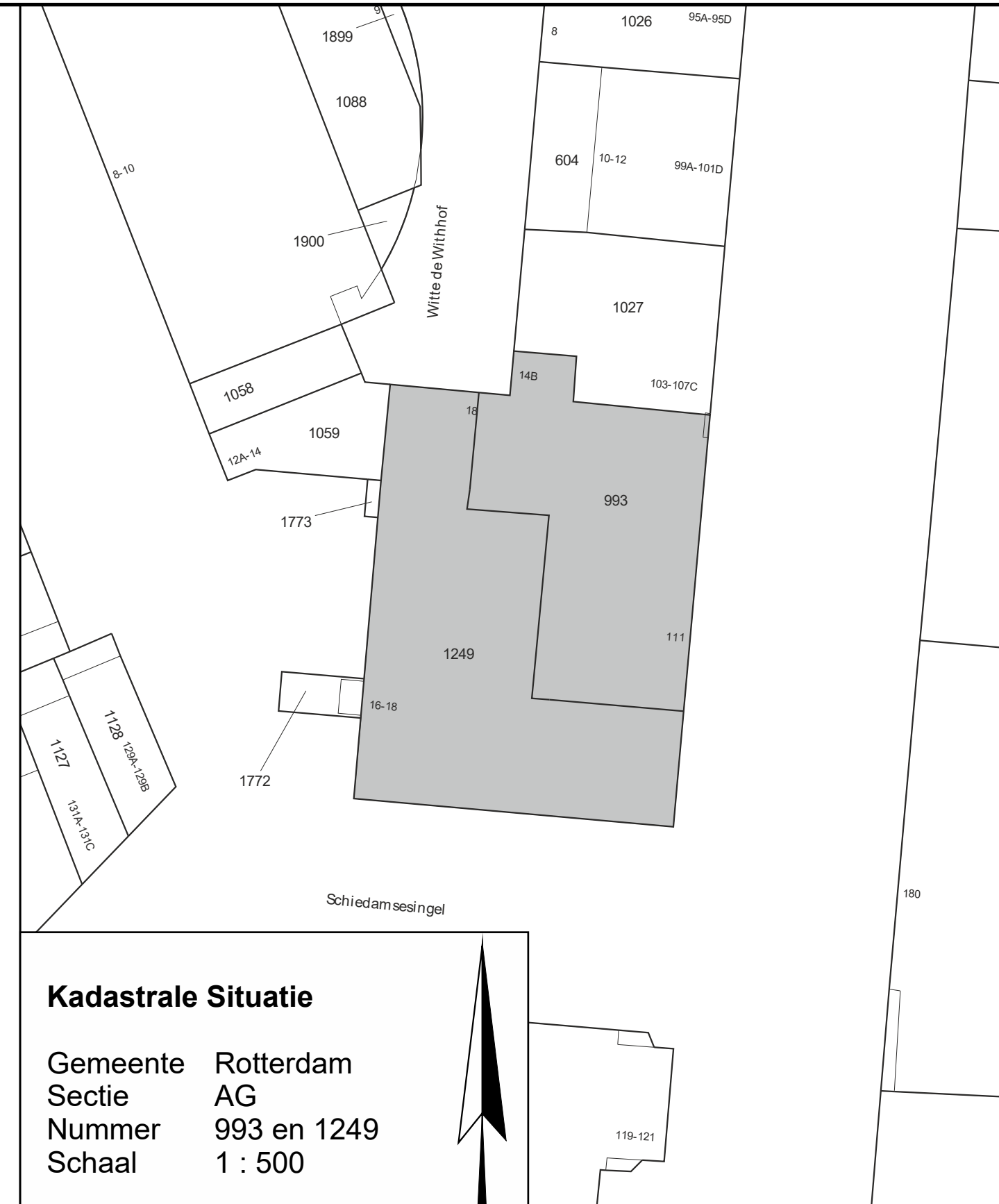
- Begrenzing van de onderscheidene gedeelten van het gebouw en de grond, die bestemd zijn als afzonderlijk geheel te worden gebruikt en waarvan het uitsluitend gebruik in een appartementsrecht zijn begrepen
- Plattegrond en indeling van het gebouw en de grond, zoals bekend ten tijde van waarmede
- Digitale kadastrale perceelgrens
- 1234 Appartementsrechtindex
- ①②③ Ondergesplitst appartementsrechtindex



derde verdieping



tweede verdieping



Kadastrale Situatie

Gemeente Rotterdam
 Sectie AG
 Nummer 993 en 1249
 Schaal 1 : 500




Concept

SPLITSINGSTEKENING

**Rotterdam
 Maasbode - Ondersplitsing A3**

Deze tekening behoort bij de aanvraag tot handhaving van het complexnummer bij de voorgenomen ondersplitsing in 93 appartementsrechten (A80 t/m A173) van het appartementsrecht kadastraal bekend in de gemeente Rotterdam sectie AG nummerA3

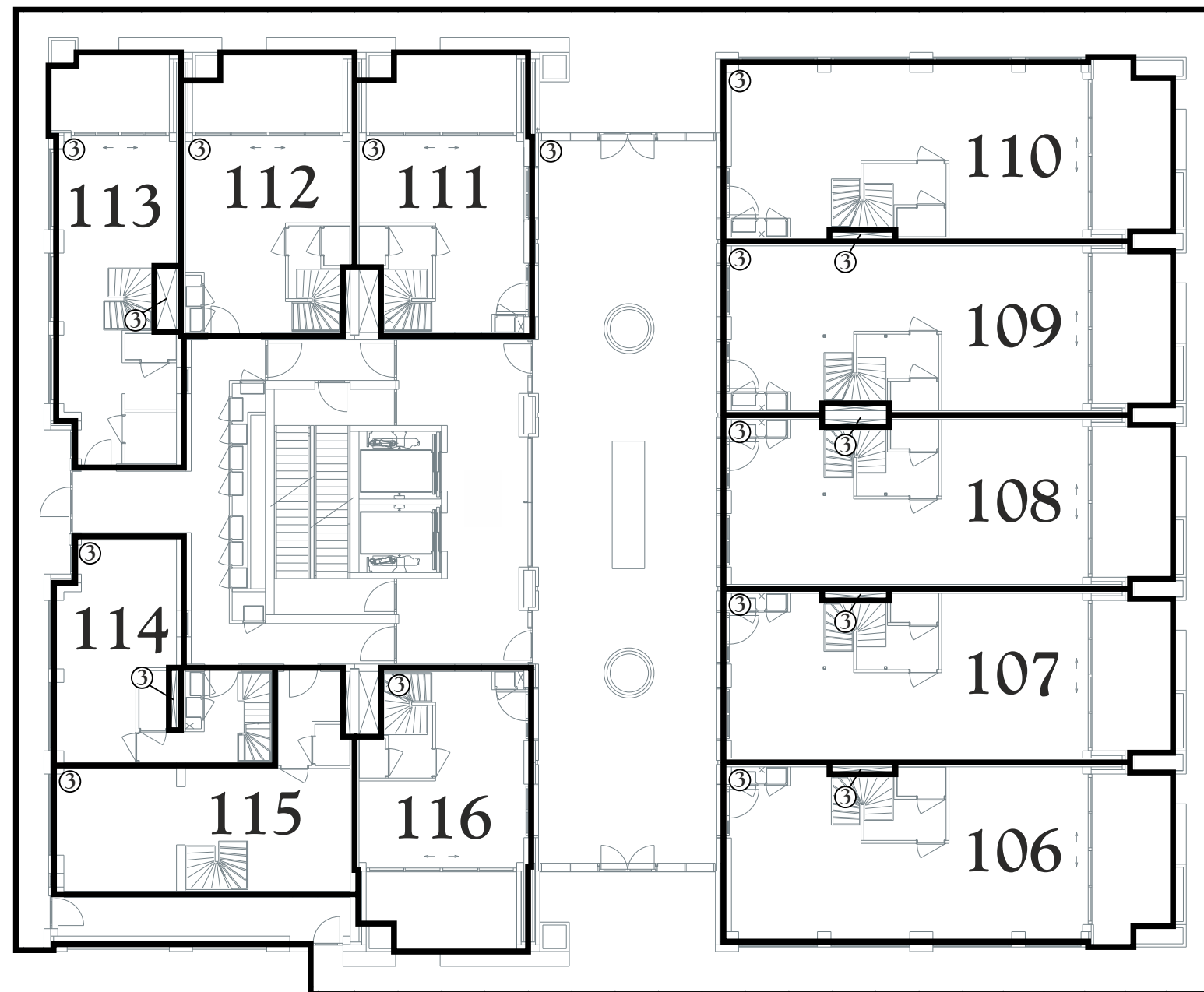
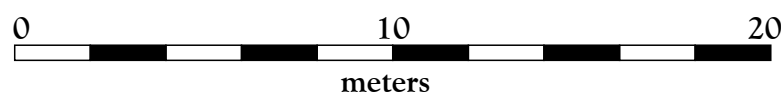
Rotterdam,
 De Notaris

Depotnummer:	Complexnummer:	Vastgesteld d.d.:
Opdrachtgever:	BPD Ontwikkeling BV Regio Zuid-West Poortweg 2 2612 PA Delft	Werknummer: 2020-022 Getekend, januari 2020
 Geerts teken- en adviesburo Oude Kerkstraat 62a 5507 LD VELDHOVEN tel: 040 205 18 34 mail: Geerts@teken-adviesburo.nl web: Geerts - teken-adviesburo.nl	Versie: 27 november 2020	
	V. Versie: 18 november 2020	
	Blad 4 van 13 bladen	
	Schaal 1 : 200	
Formaat A2		

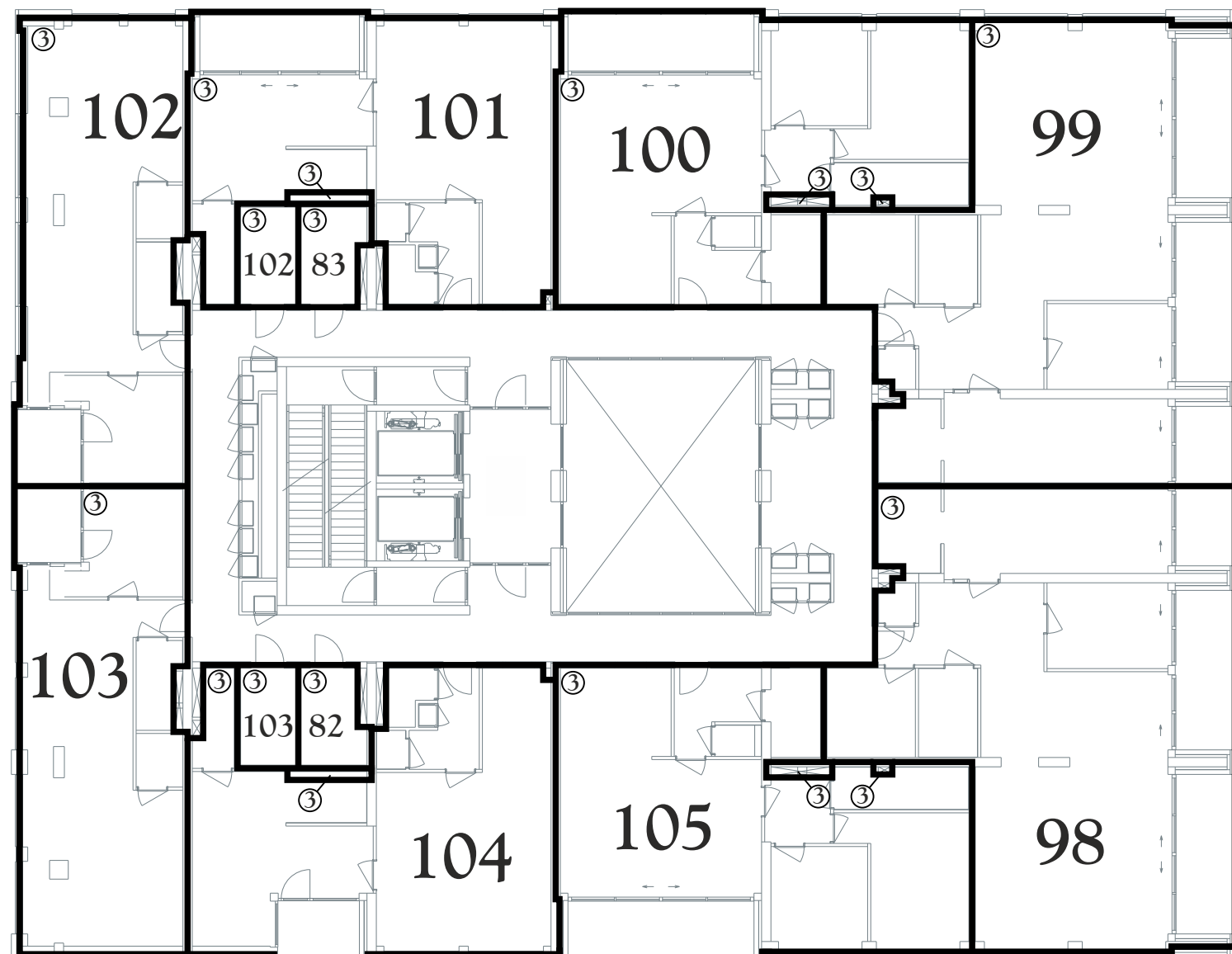
Aan deze tekening kunnen géén betrouwbare maten worden ontleend.

Legenda

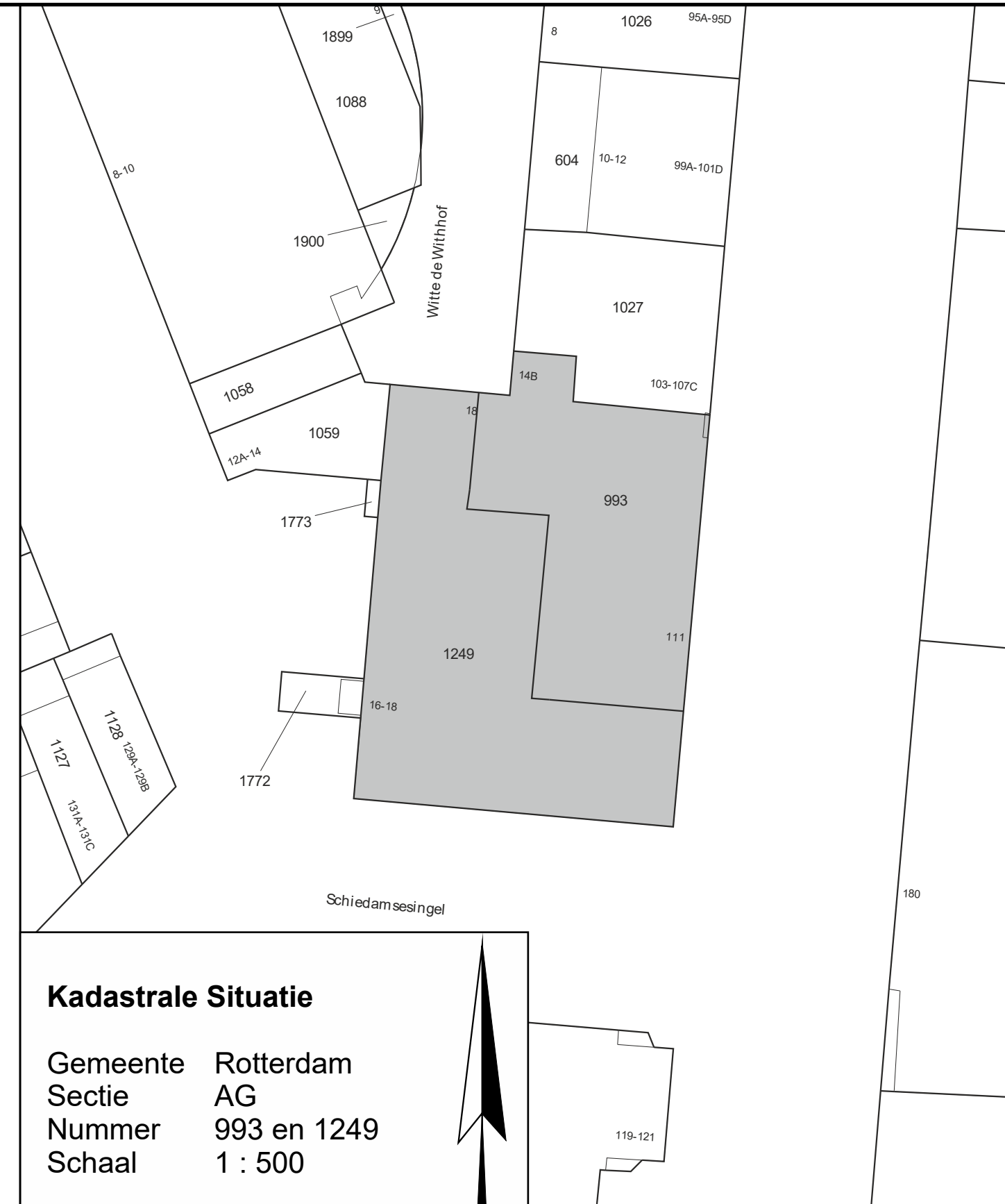
- Begrenzing van de onderscheidene gedeelten van het gebouw en de grond, die bestemd zijn als afzonderlijk geheel te worden gebruikt en waarvan het uitsluitend gebruik in een appartementsrecht zijn begrepen
- Plattegrond en indeling van het gebouw en de grond, zoals bekend ten tijde van waarmerking
- Digitale kadastrale perceelgrens
- 1234 Appartementsrechtindex
- ①②③ Ondergesplitst appartementsrechtindex



vijfde verdieping eerste bouwlaag

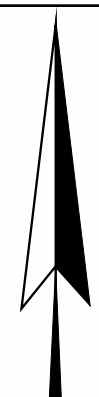


vierde verdieping



Kadastrale Situatie

Gemeente Rotterdam
 Sectie AG
 Nummer 993 en 1249
 Schaal 1 : 500



Concept

SPLITSINGSTEKENING

**Rotterdam
 Maasbode - Ondersplitsing A3**

Deze tekening behoort bij de aanvraag tot handhaving van het complexnummer bij de voorgenomen ondersplitsing in 93 appartementsrechten (A80 t/m A173) van het appartementsrecht kadastraal bekend in de gemeente Rotterdam sectie AG nummerA3

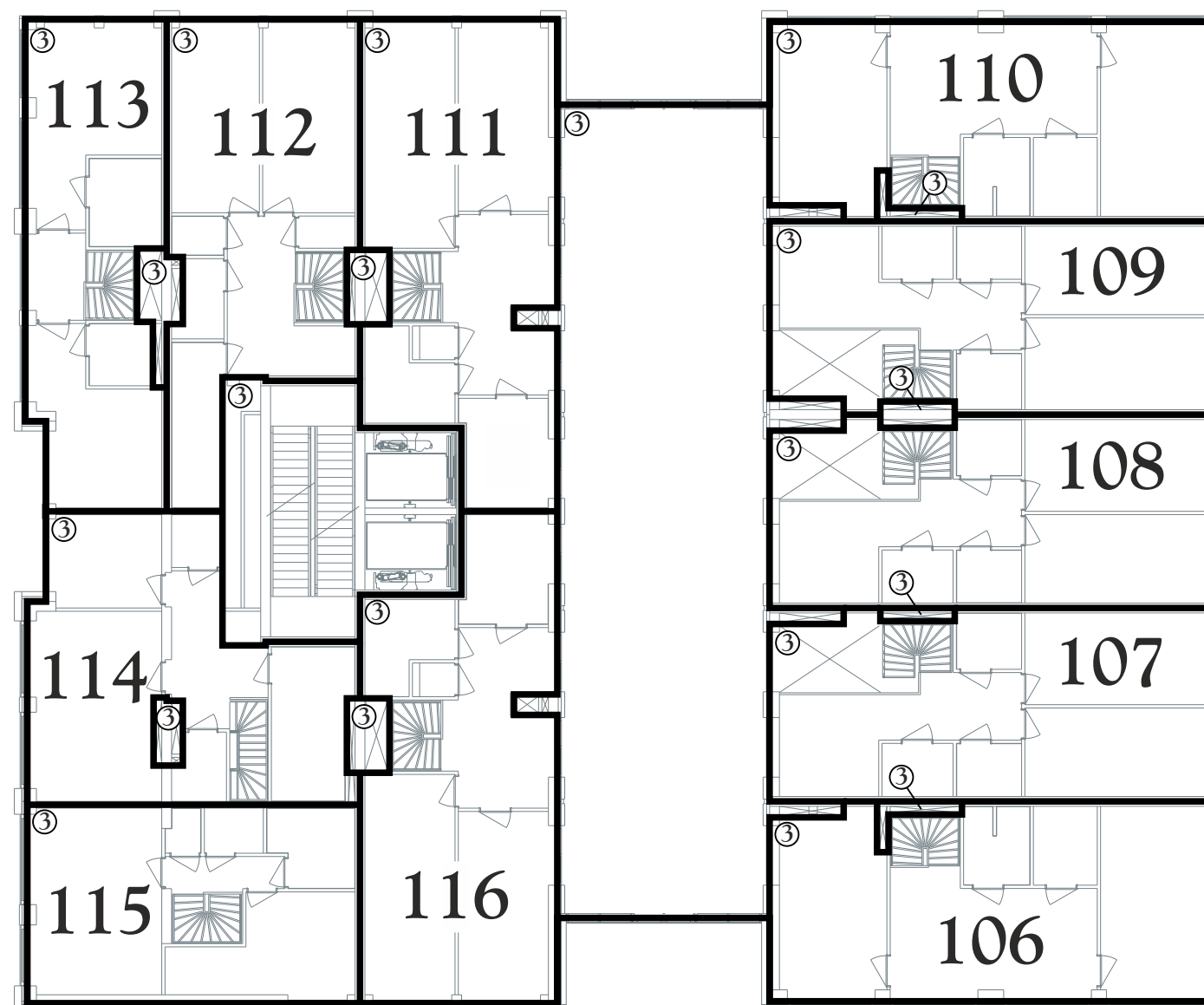
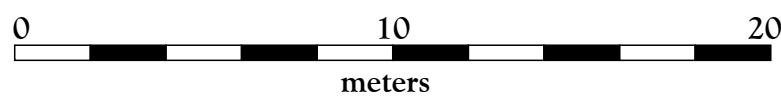
Rotterdam,
 De Notaris

Depotnummer:	Complexnummer:	Vastgesteld d.d.:
Opdrachtgever: BPD Ontwikkeling BV Regio Zuid-West Poortweg 2 2612 PA Delft	Geerts teken- en adviesburo Oude Kerkstraat 62a 5507 LD VELDHOVEN tel: 040 205 18 34	Werknummer: 2020-022 Getekend, januari 2020 Versie: 27 november 2020 V. Versie: 18 november 2020 Blad 5 van 13 bladen Schaal 1 : 200 Formaat A2
mail: Geerts@teken-adviesburo.nl web: Geerts - teken-adviesburo.nl		

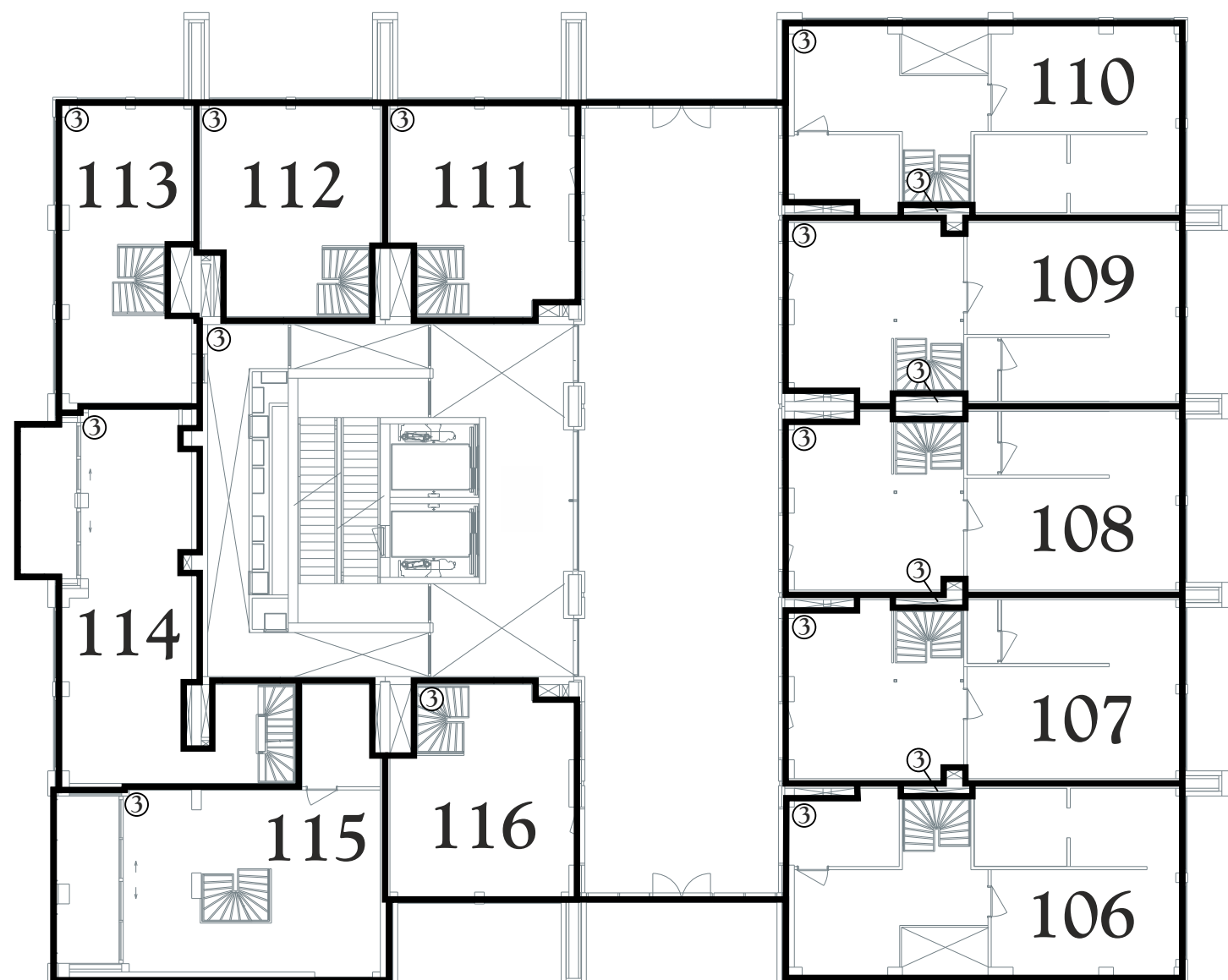
Aan deze tekening kunnen géén betrouwbare maten worden ontleend.

Legenda

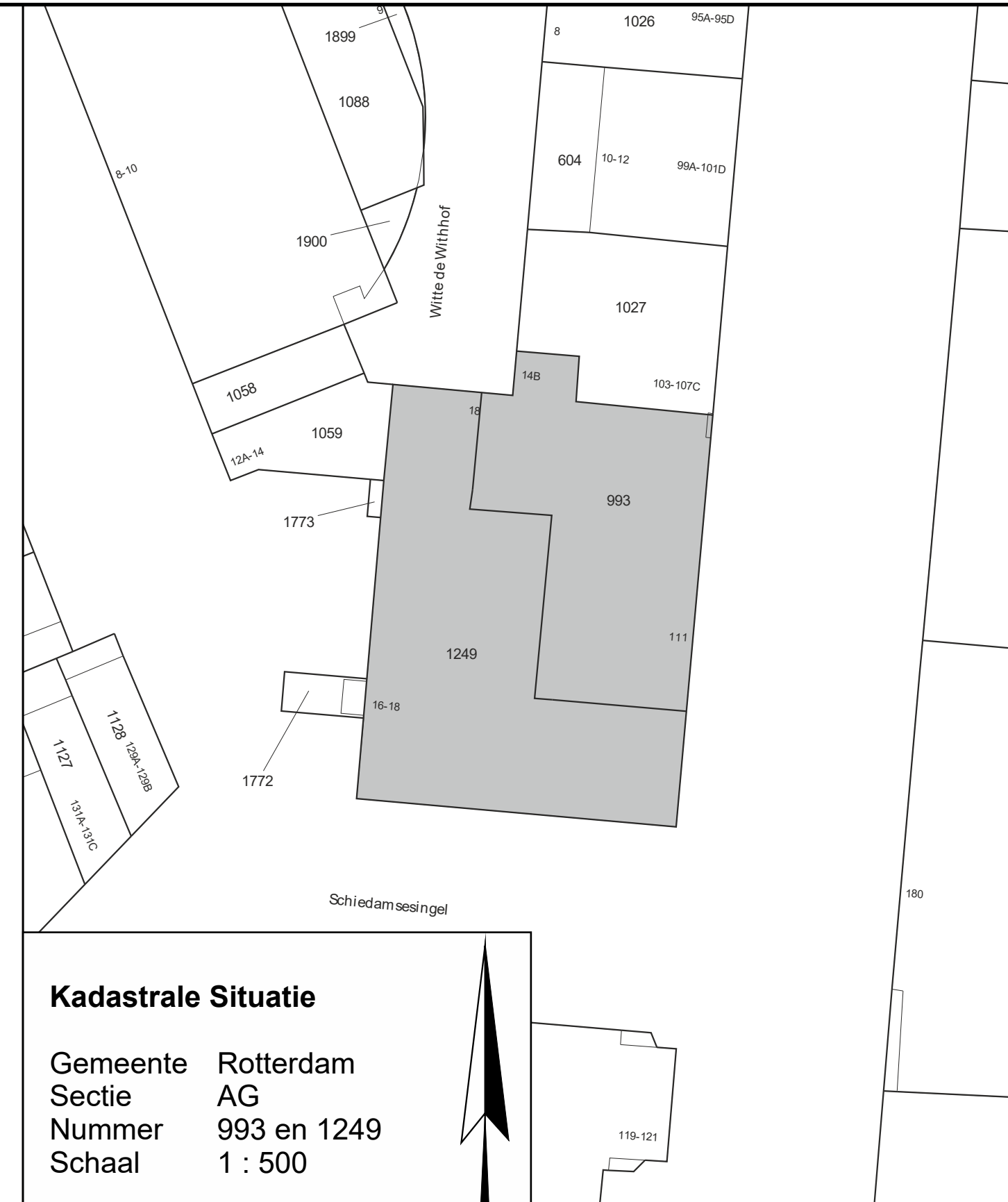
- Begrenzing van de onderscheidene gedeelten van het gebouw en de grond, die bestemd zijn als afzonderlijk geheel te worden gebruikt en waarvan het uitsluitend gebruik in een appartementsrecht zijn begrepen
- Plattegrond en indeling van het gebouw en de grond, zoals bekend ten tijde van waarmerking
- Digitale kadastrale perceelgrens
- 1234 Appartementsrechtindex
- ①②③ Ondergesplitst appartementsrechtindex



vijfde verdieping derde bouwlaag



vijfde verdieping tweede bouwlaag



Kadastrale Situatie

Gemeente Rotterdam
 Sectie AG
 Nummer 993 en 1249
 Schaal 1 : 500


Concept

SPLITSINGSTEKENING

**Rotterdam
 Maasbode - Ondersplitsing A3**

Deze tekening behoort bij de aanvraag tot handhaving van het complexnummer bij de voorgenomen ondersplitsing in 93 appartementsrechten (A80 t/m A173) van het appartementsrecht kadastraal bekend in de gemeente Rotterdam sectie AG nummerA3

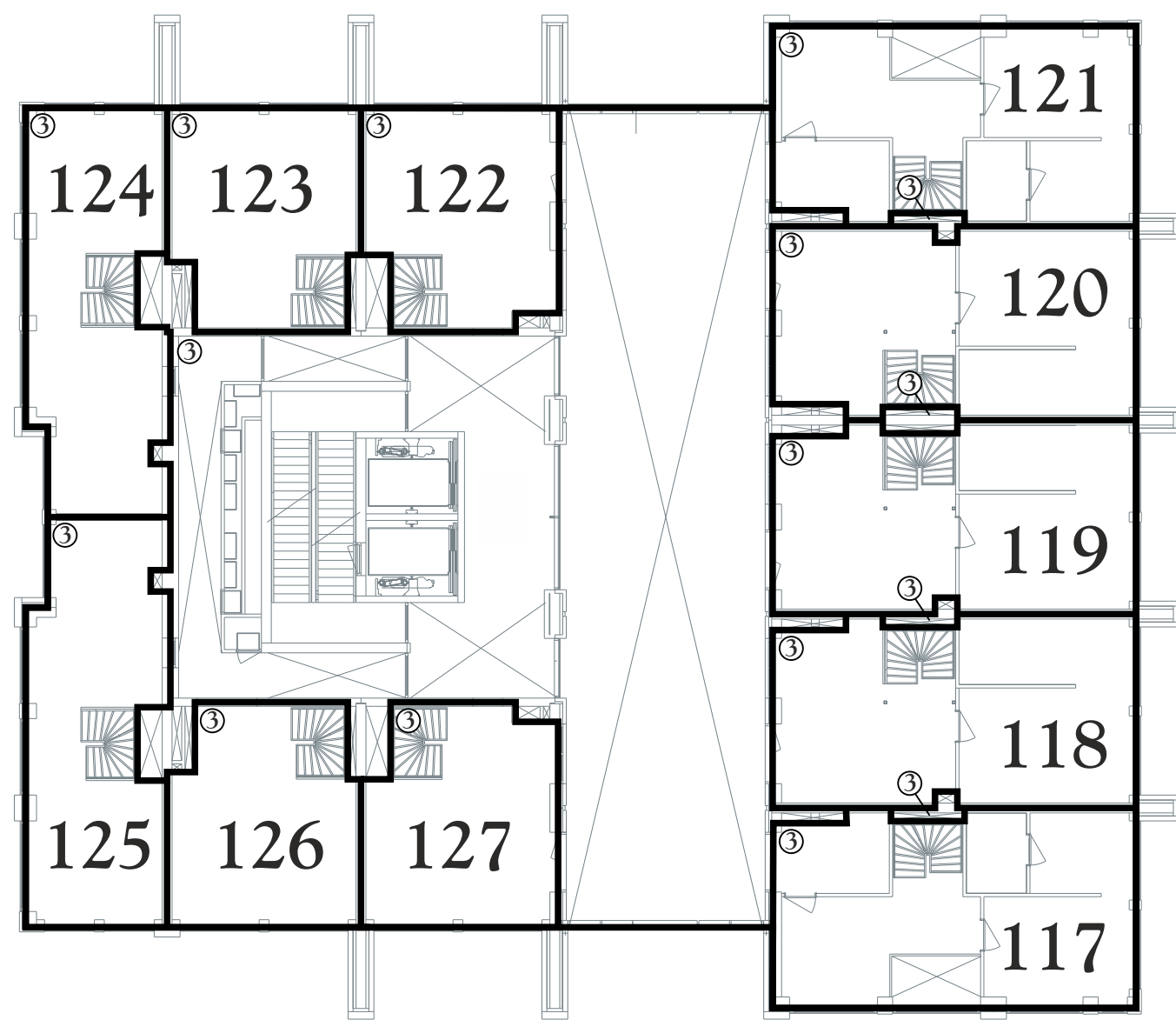
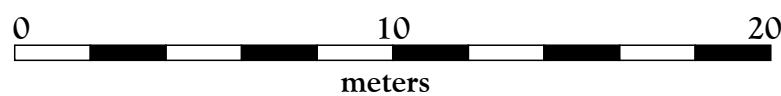
Rotterdam,
 De Notaris

Depotnummer:	Complexnummer:	Vastgesteld d.d.:
Opdrachtgever:	BPD Ontwikkeling BV Regio Zuid-West Poortweg 2 2612 PA Delft	Werknummer: 2020-022 Getekend, januari 2020
 Geerts teken- en adviesburo Oude Kerkstraat 62a 5507 LD VELDHOVEN tel: 040 205 18 34 mail: Geerts@teken-adviesburo.nl web: Geerts - teken-adviesburo.nl	Versie: 27 november 2020	
	V. Versie: 18 november 2020	
	Blad 6 van 13 bladen	
	Schaal 1 : 200	
Formaat A2		

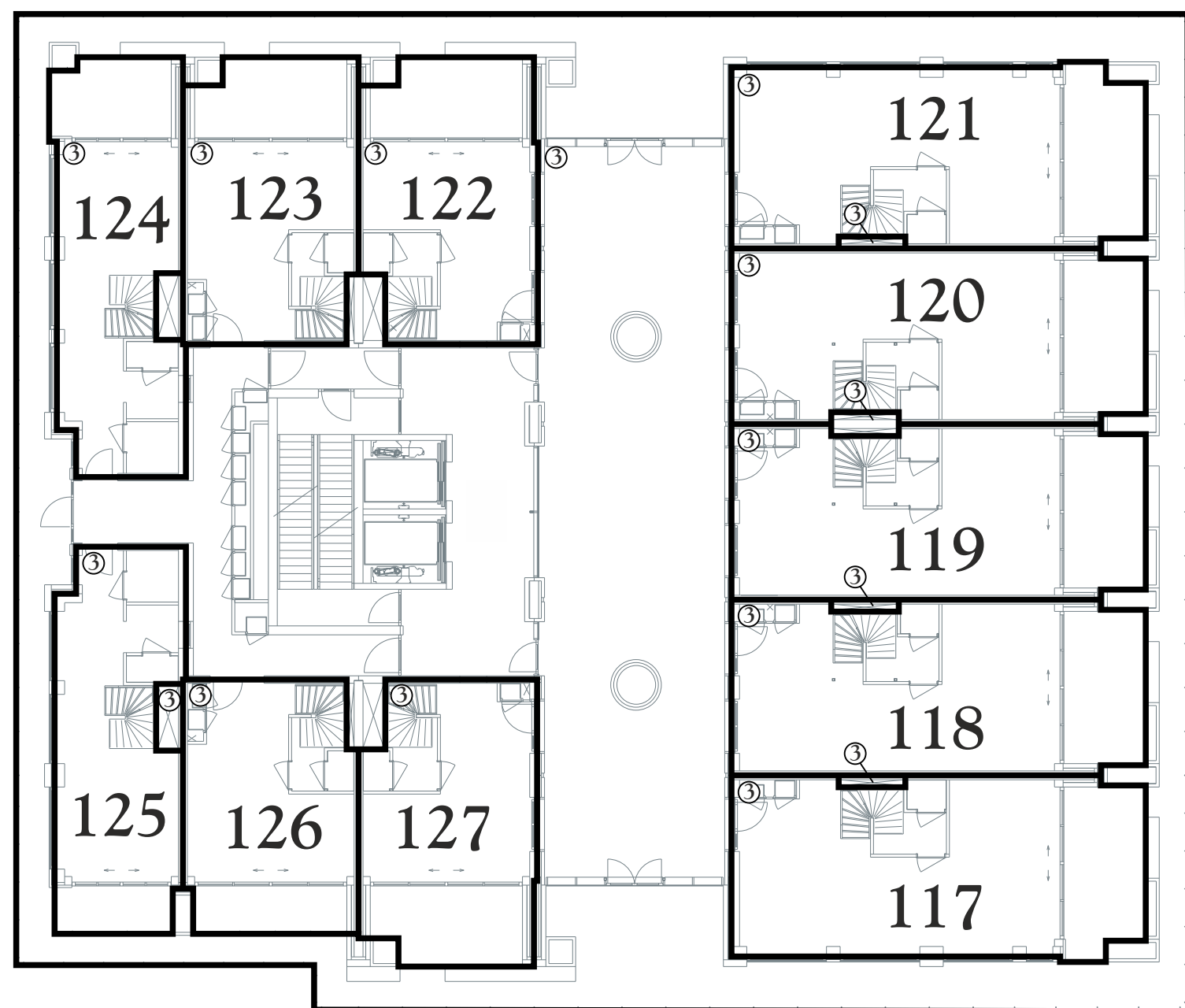
Aan deze tekening kunnen géén betrouwbare maten worden ontleend.

Legenda

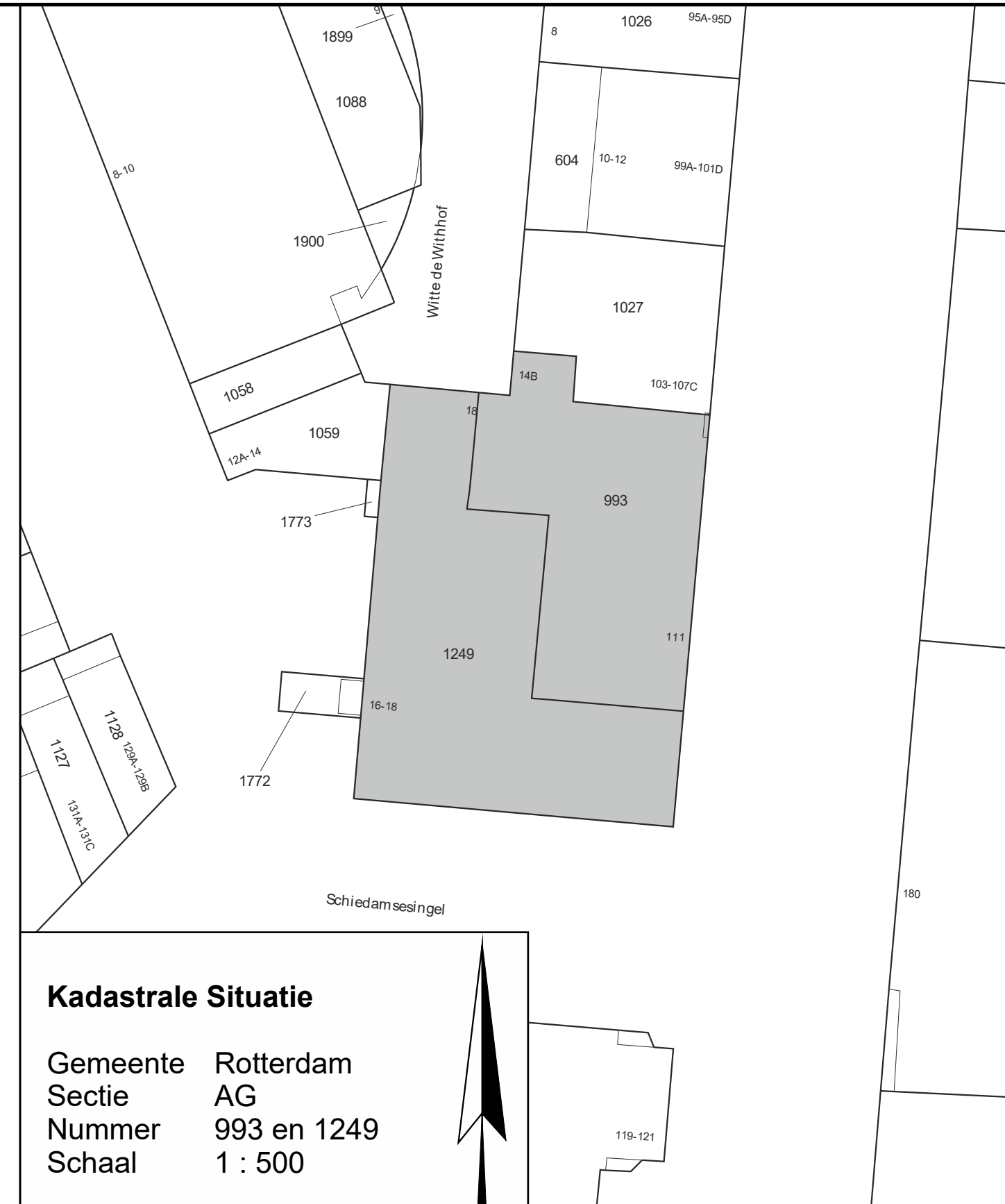
- Begrenzing van de onderscheidene gedeelten van het gebouw en de grond, die bestemd zijn als afzonderlijk geheel te worden gebruikt en waarvan het uitsluitend gebruik in een appartementsrecht zijn begrepen
- Plattegrond en indeling van het gebouw en de grond, zoals bekend ten tijde van waarmerking
- Digitale kadastrale perceelgrens
- 1234 Appartementsrechtindex
- ①②③ Ondergesplitst appartementsrechtindex



zesde verdieping tweede bouwlaag



zesde verdieping eerste bouwlaag



Kadastrale Situatie

Gemeente Rotterdam
 Sectie AG
 Nummer 993 en 1249
 Schaal 1 : 500

Concept

SPLITSINGSTEKENING

**Rotterdam
 Maasbode - Ondersplitsing A3**

Deze tekening behoort bij de aanvraag tot handhaving van het complexnummer bij de voorgenomen ondersplitsing in 93 appartementsrechten (A80 t/m A173) van het appartementsrecht kadastraal bekend in de gemeente Rotterdam sectie AG nummerA3

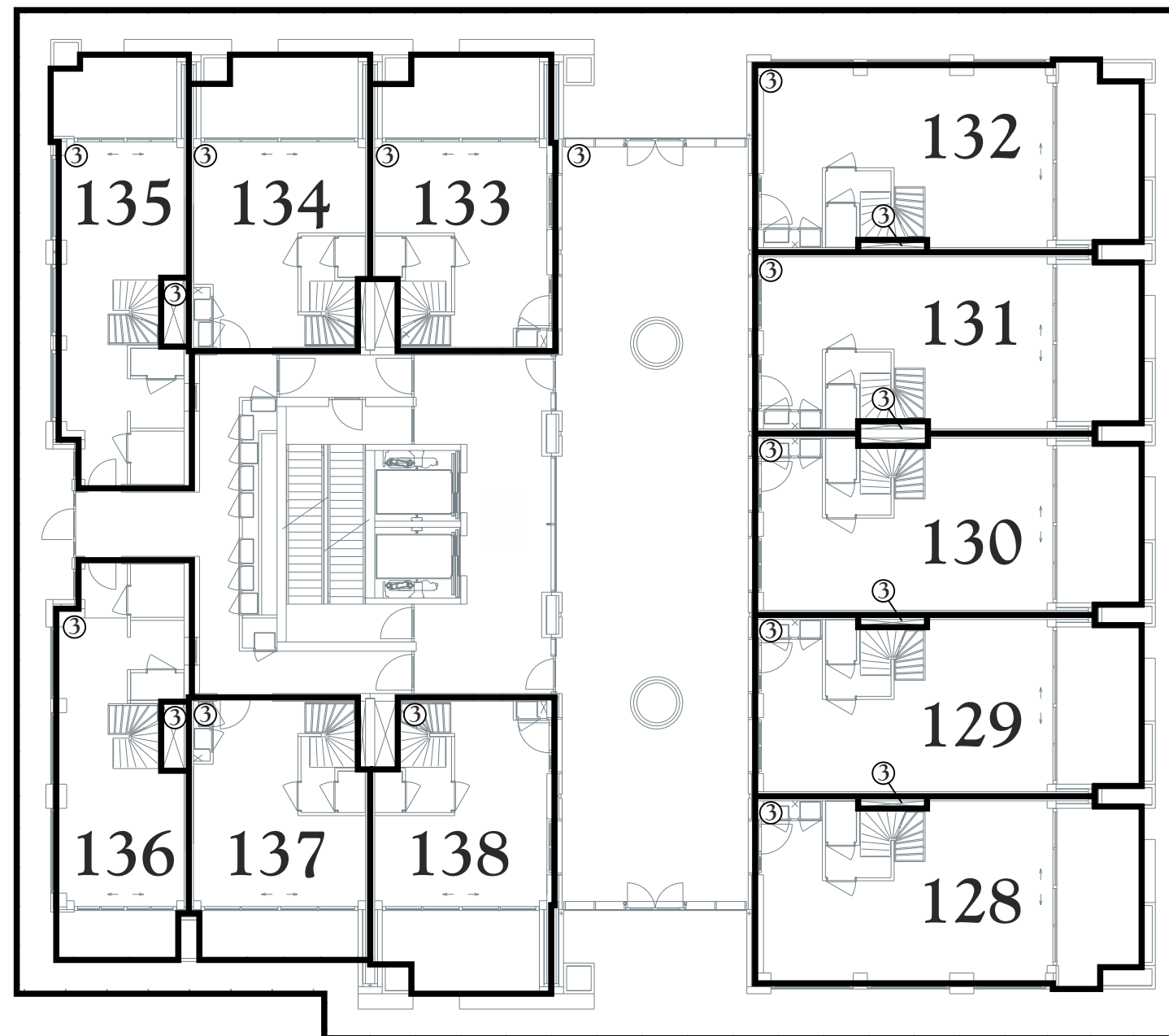
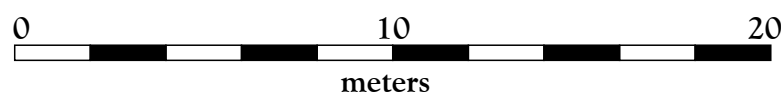
Rotterdam,
 De Notaris

Depotnummer:	Complexnummer:	Vastgesteld d.d.:
Opdrachtgever: BPD Ontwikkeling BV Regio Zuid-West Poortweg 2 2612 PA Delft	Geerts teken- en adviesburo Oude Kerkstraat 62a 5507 LD VELDHOVEN tel: 040 205 18 34	Werknummer: 2020-022 Getekend, januari 2020 Versie: 27 november 2020 V. Versie: 18 november 2020 Blad 7 van 13 bladen Schaal 1 : 200 Formaat A2
mail: Geerts@teken-adviesburo.nl web: Geerts - teken-adviesburo.nl		

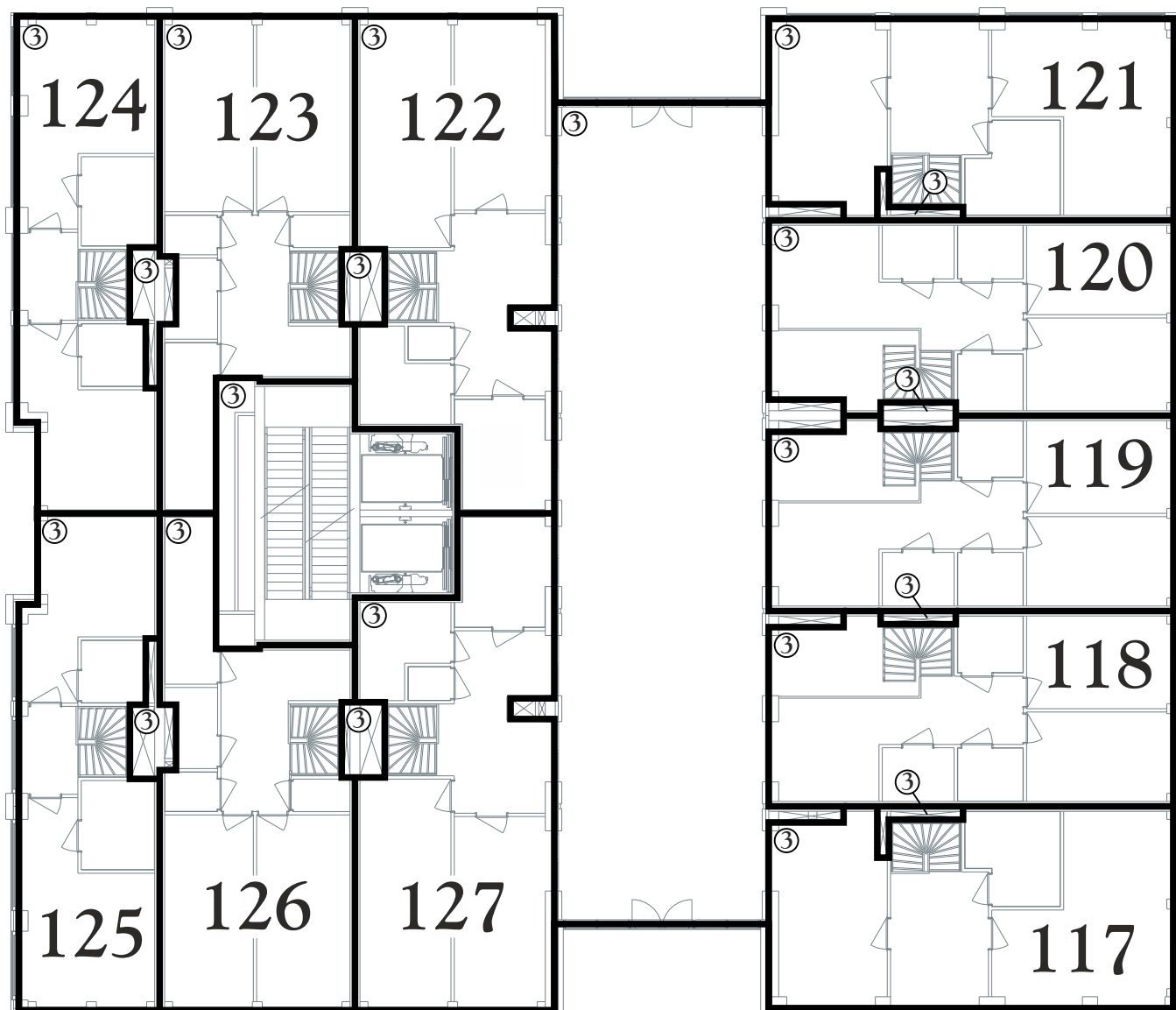
Aan deze tekening kunnen géén betrouwbare maten worden ontleend.

Legenda

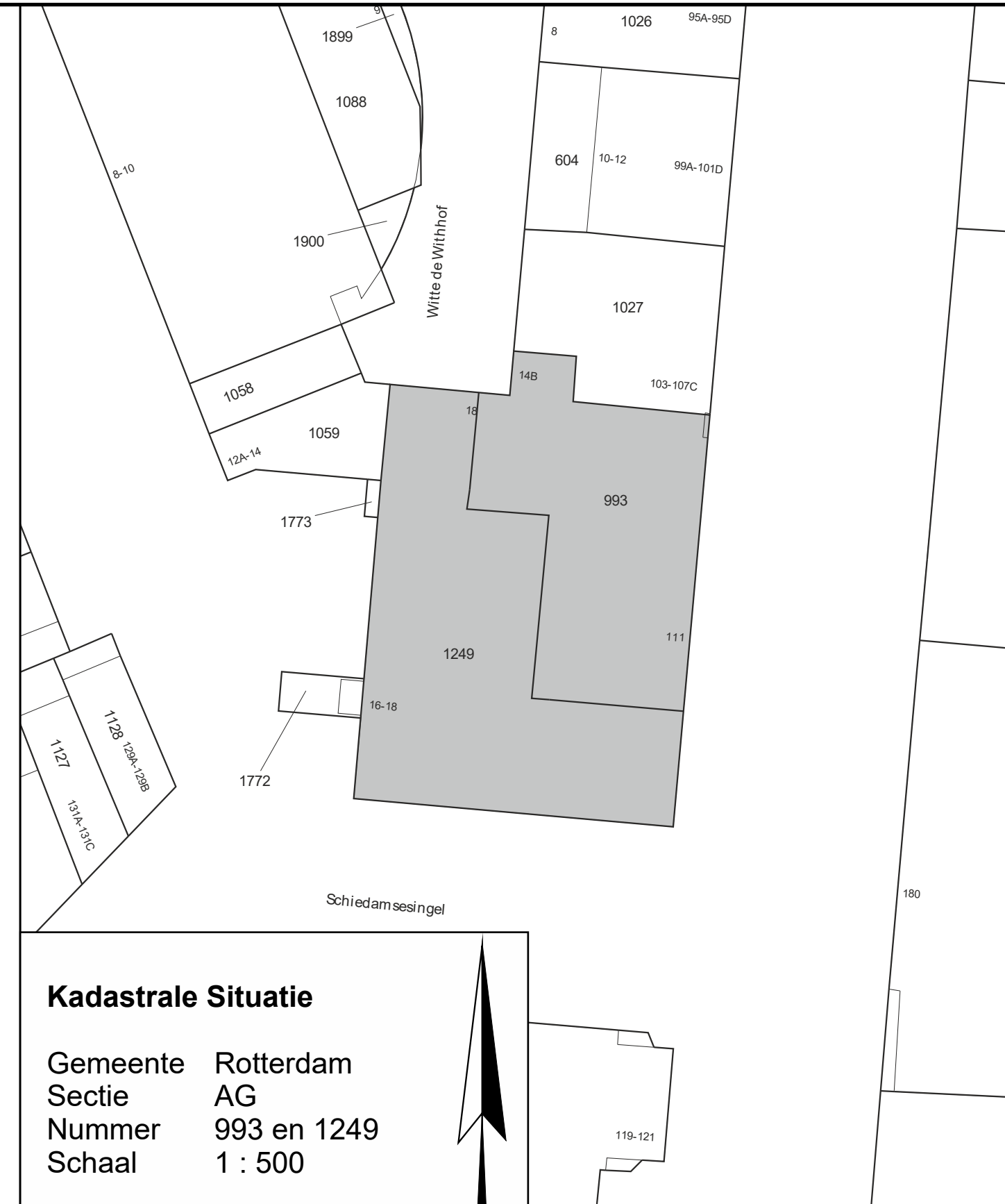
- Begrenzing van de onderscheidene gedeelten van het gebouw en de grond, die bestemd zijn als afzonderlijk geheel te worden gebruikt en waarvan het uitsluitend gebruik in een appartementsrecht zijn begrepen
- Plattegrond en indeling van het gebouw en de grond, zoals bekend ten tijde van waarmerking
- Digitale kadastrale perceelgrens
- 1234 Appartementsrechtindex
- ①②③ Ondergesplitst appartementsrechtindex



zevende verdieping eerste bouwlaag

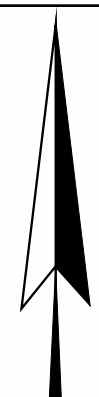


zesde verdieping derde bouwlaag



Kadastrale Situatie

Gemeente Rotterdam
 Sectie AG
 Nummer 993 en 1249
 Schaal 1 : 500



Concept

SPLITSINGSTEKENING

**Rotterdam
 Maasbode - Ondersplitsing A3**

Deze tekening behoort bij de aanvraag tot handhaving van het complexnummer bij de voorgenomen ondersplitsing in 93 appartementsrechten (A80 t/m A173) van het appartementsrecht kadastraal bekend in de gemeente Rotterdam sectie AG nummerA3

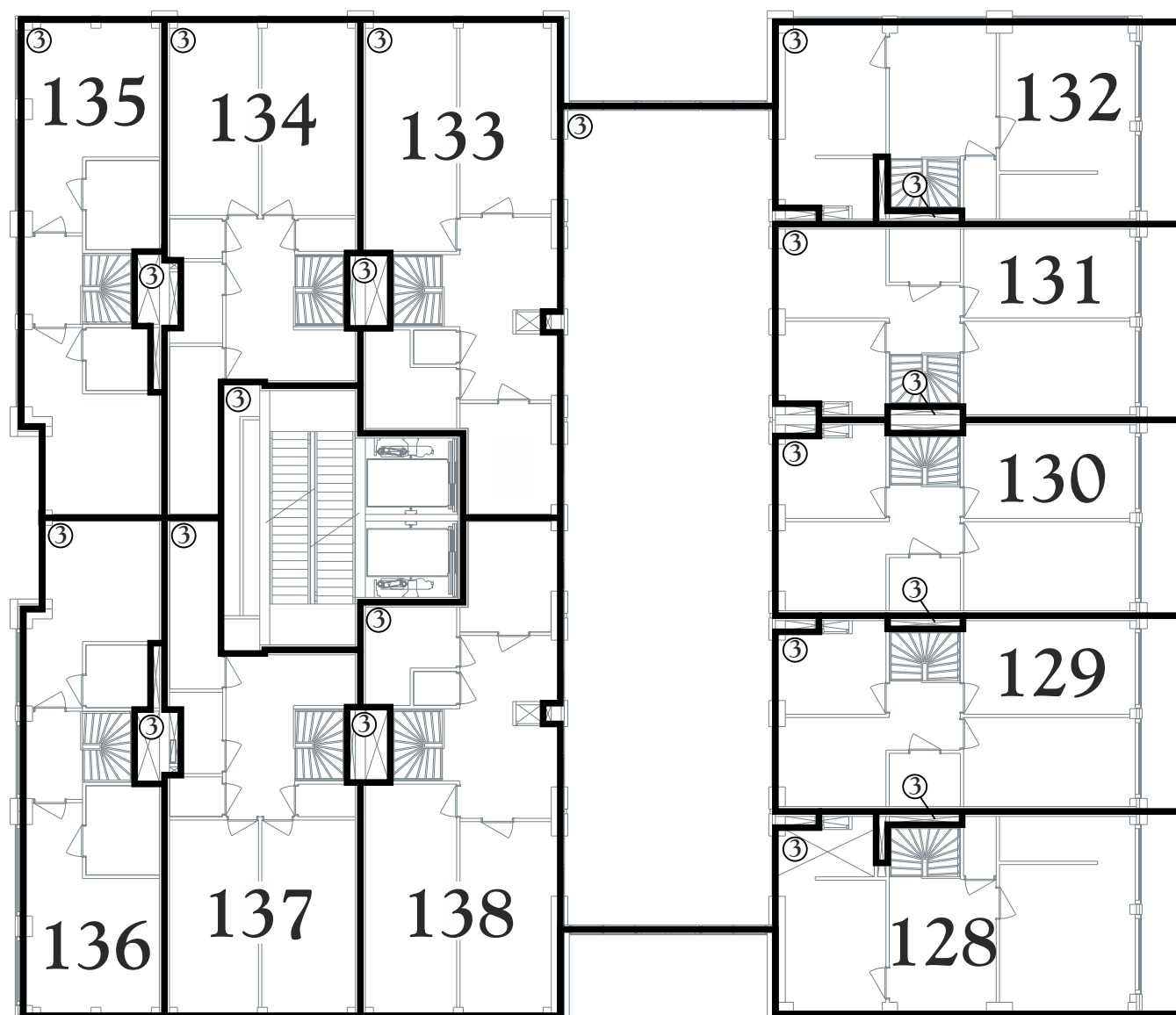
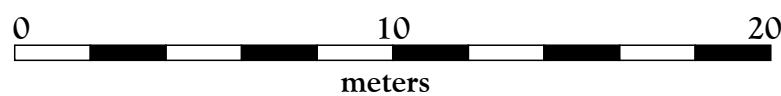
Rotterdam,
 De Notaris

Depotnummer:	Complexnummer:	Vastgesteld d.d.:
Opdrachtgever: BPD Ontwikkeling BV Regio Zuid-West Poortweg 2 2612 PA Delft	Geerts teken- en adviesburo Oude Kerkstraat 62a 5507 LD VELDHOVEN tel: 040 205 18 34	Werknnummer: 2020-022 Getekend, januari 2020 Versie: 27 november 2020 V. Versie: 18 november 2020 Blad 8 van 13 bladen Schaal 1 : 200 Formaat A2
mail: Geerts@teken-adviesburo.nl web: Geerts - teken-adviesburo.nl		

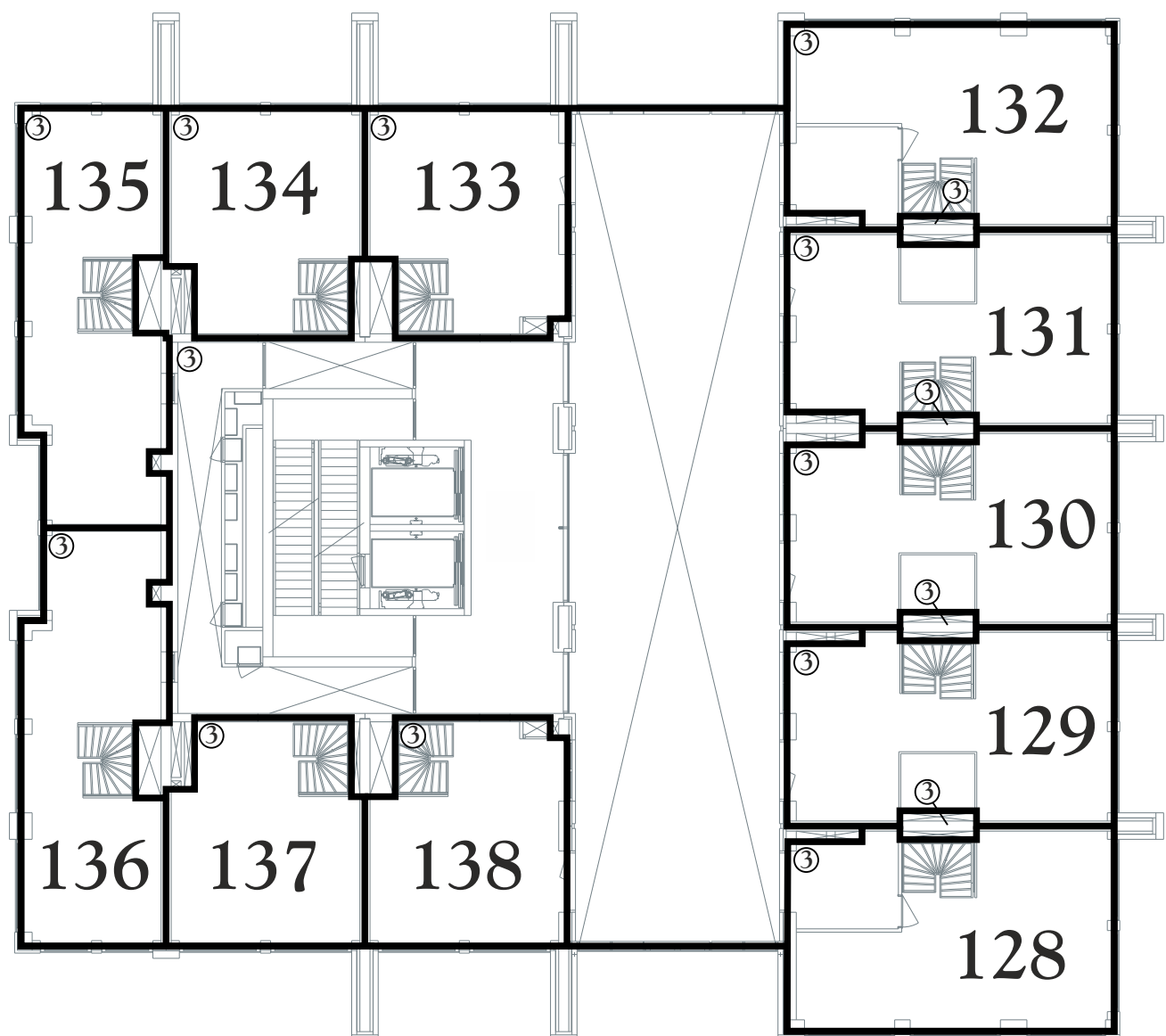
Aan deze tekening kunnen géén betrouwbare maten worden ontleend.

Legenda

- Begrenzing van de onderscheidene gedeelten van het gebouw en de grond, die bestemd zijn als afzonderlijk geheel te worden gebruikt en waarvan het uitsluitend gebruik in een appartementsrecht zijn begrepen
- Plattegrond en indeling van het gebouw en de grond, zoals bekend ten tijde van waarmede
- Digitale kadastrale perceelgrens
- 1234 Appartementsrechtindex
- ①②③ Ondergesplitst appartementsrechtindex



zevende verdieping derde bouwlaag



zevende verdieping tweede bouwlaag



Kadastrale Situatie

Gemeente Rotterdam
 Sectie AG
 Nummer 993 en 1249
 Schaal 1 : 500


Concept

SPLITSINGSTEKENING

**Rotterdam
 Maasbode - Ondersplitsing A3**

Deze tekening behoort bij de aanvraag tot handhaving van het complexnummer bij de voorgenomen ondersplitsing in 93 appartementsrechten (A80 t/m A173) van het appartementsrecht kadastraal bekend in de gemeente Rotterdam sectie AG nummerA3

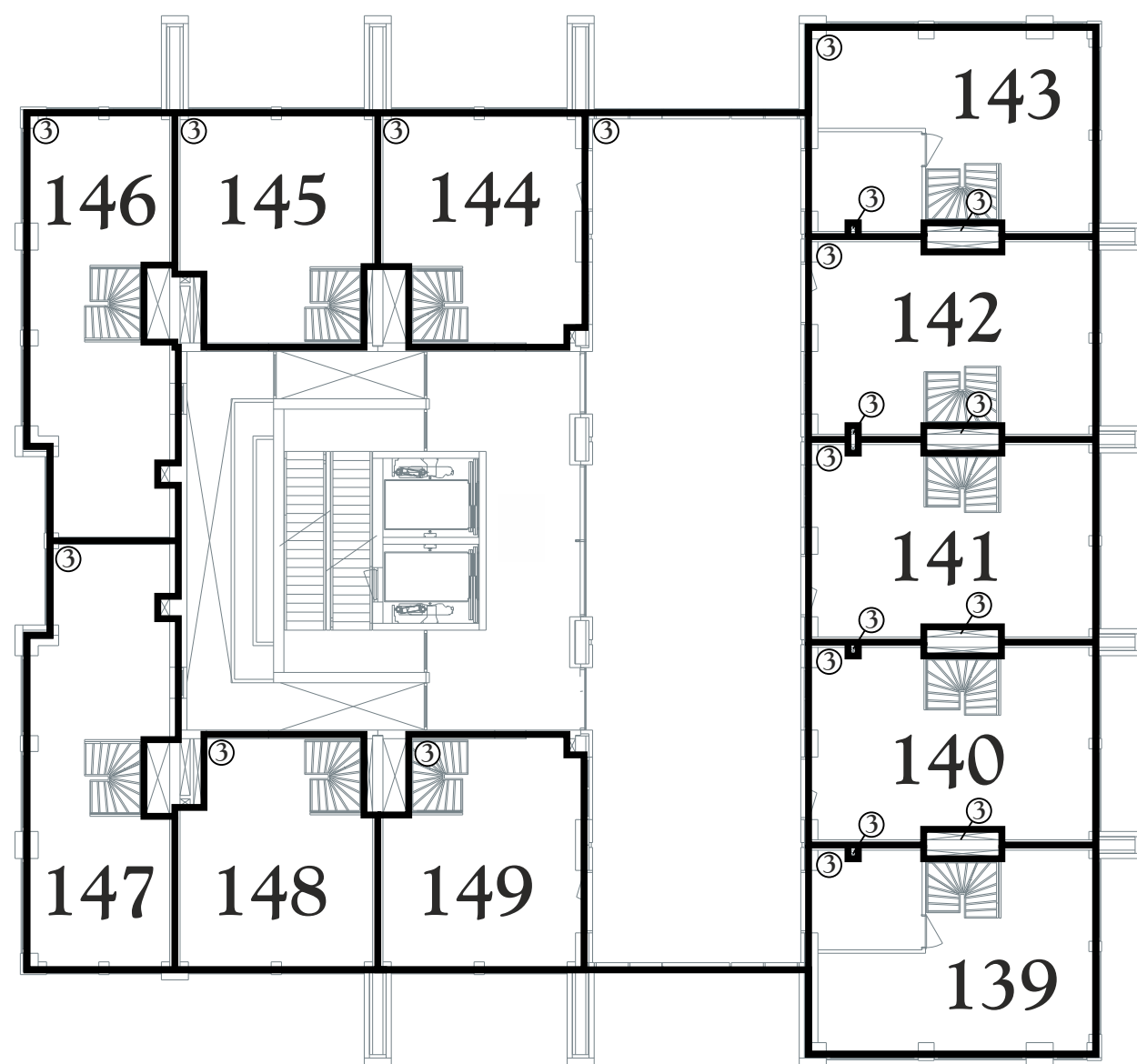
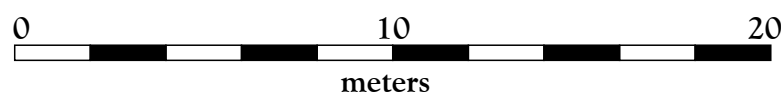
Rotterdam,
 De Notaris

Depotnummer:	Complexnummer:	Vastgesteld d.d.:
Opdrachtgever:	BPD Ontwikkeling BV Regio Zuid-West Poortweg 2 2612 PA Delft	Werknummer: 2020-022 Getekend, januari 2020
 Geerts teken- en adviesburo Oude Kerkstraat 62a 5507 LD VELDHOVEN tel: 040 205 18 34 mail: Geerts@teken-adviesburo.nl web: Geerts - teken-adviesburo.nl	Versie: 27 november 2020	
	V. Versie: 18 november 2020	
	Blad 9 van 13 bladen	
	Schaal 1 : 200	
Formaat A2		

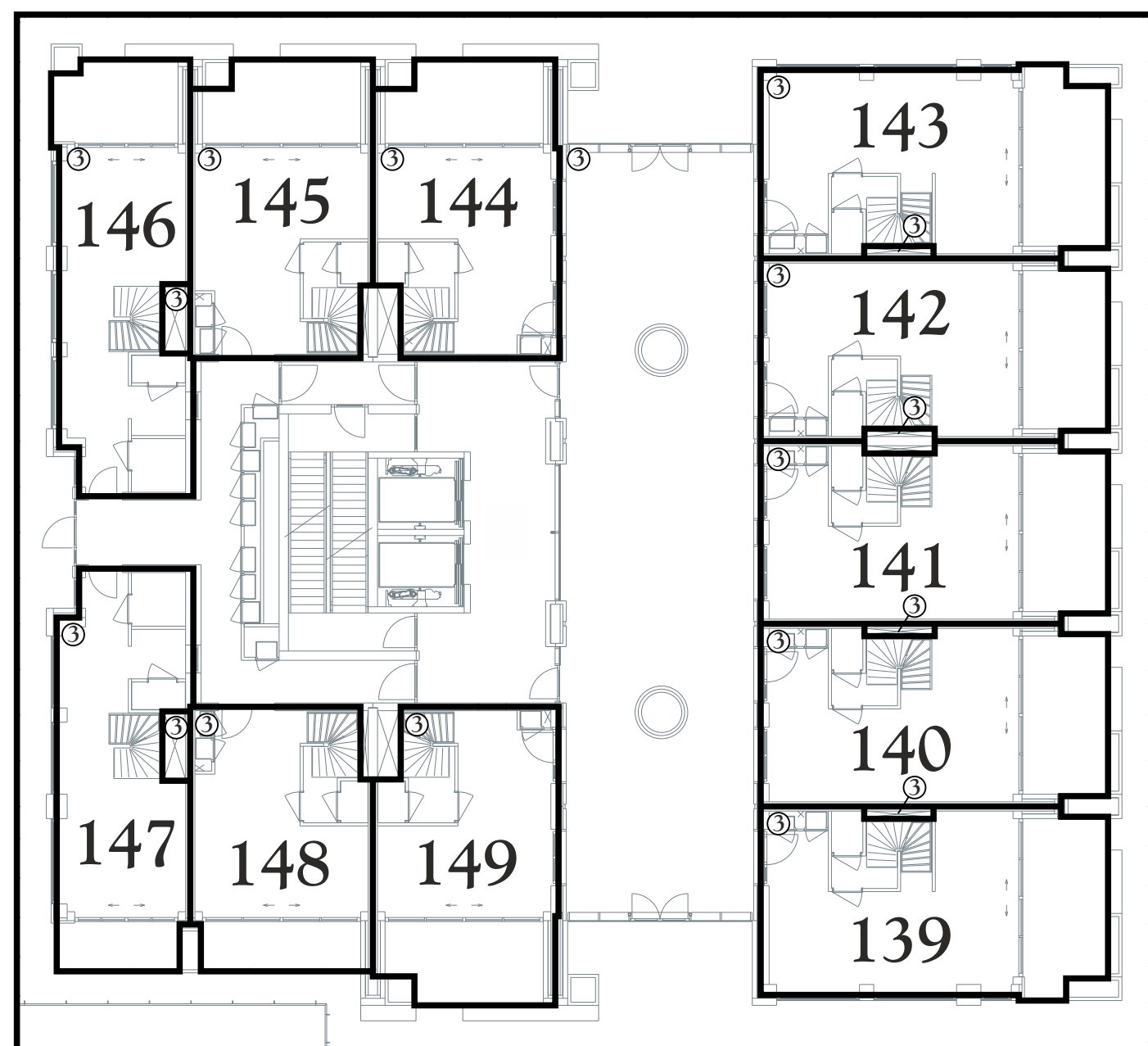
Aan deze tekening kunnen géén betrouwbare maten worden ontleend.

Legenda

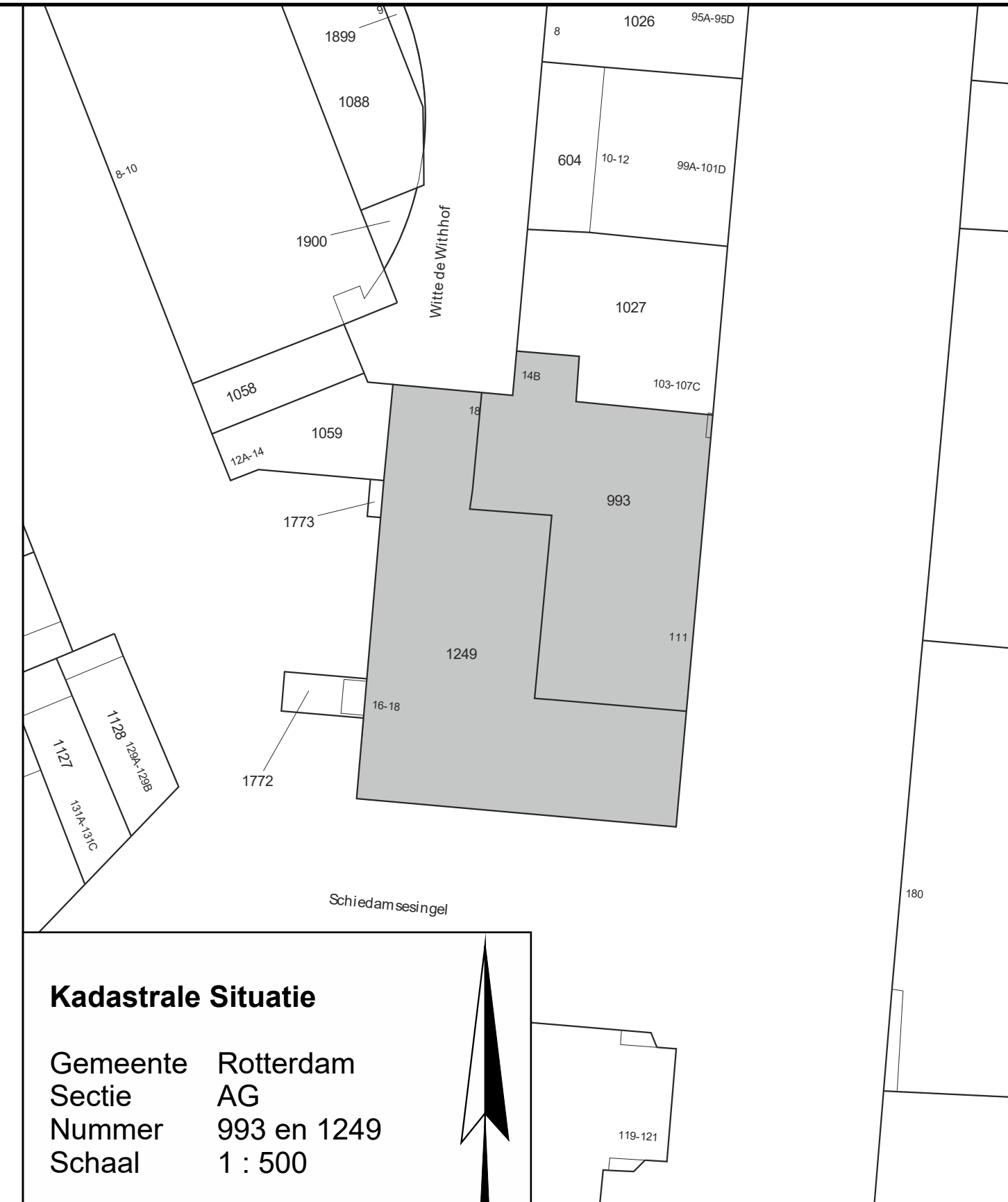
- Begrenzing van de onderscheidene gedeelten van het gebouw en de grond, die bestemd zijn als afzonderlijk geheel te worden gebruikt en waarvan het uitsluitend gebruik in een appartementsrecht zijn begrepen
- Plattegrond en indeling van het gebouw en de grond, zoals bekend ten tijde van waarmerking
- Digitale kadastrale perceelgrens
- 1234 Appartementsrechtindex
- ①②③ Ondergesplitst appartementsrechtindex



achtste verdieping tweede bouwlaag

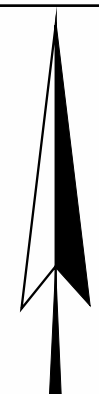


achtste verdieping eerste bouwlaag



Kadastrale Situatie

Gemeente Rotterdam
 Sectie AG
 Nummer 993 en 1249
 Schaal 1 : 500



Concept

SPLITSINGSTEKENING

**Rotterdam
 Maasbode - Ondersplitsing A3**

Deze tekening behoort bij de aanvraag tot handhaving van het complexnummer bij de voorgenomen ondersplitsing in 93 appartementsrechten (A80 t/m A173) van het appartementsrecht kadastraal bekend in de gemeente Rotterdam sectie AG nummerA3

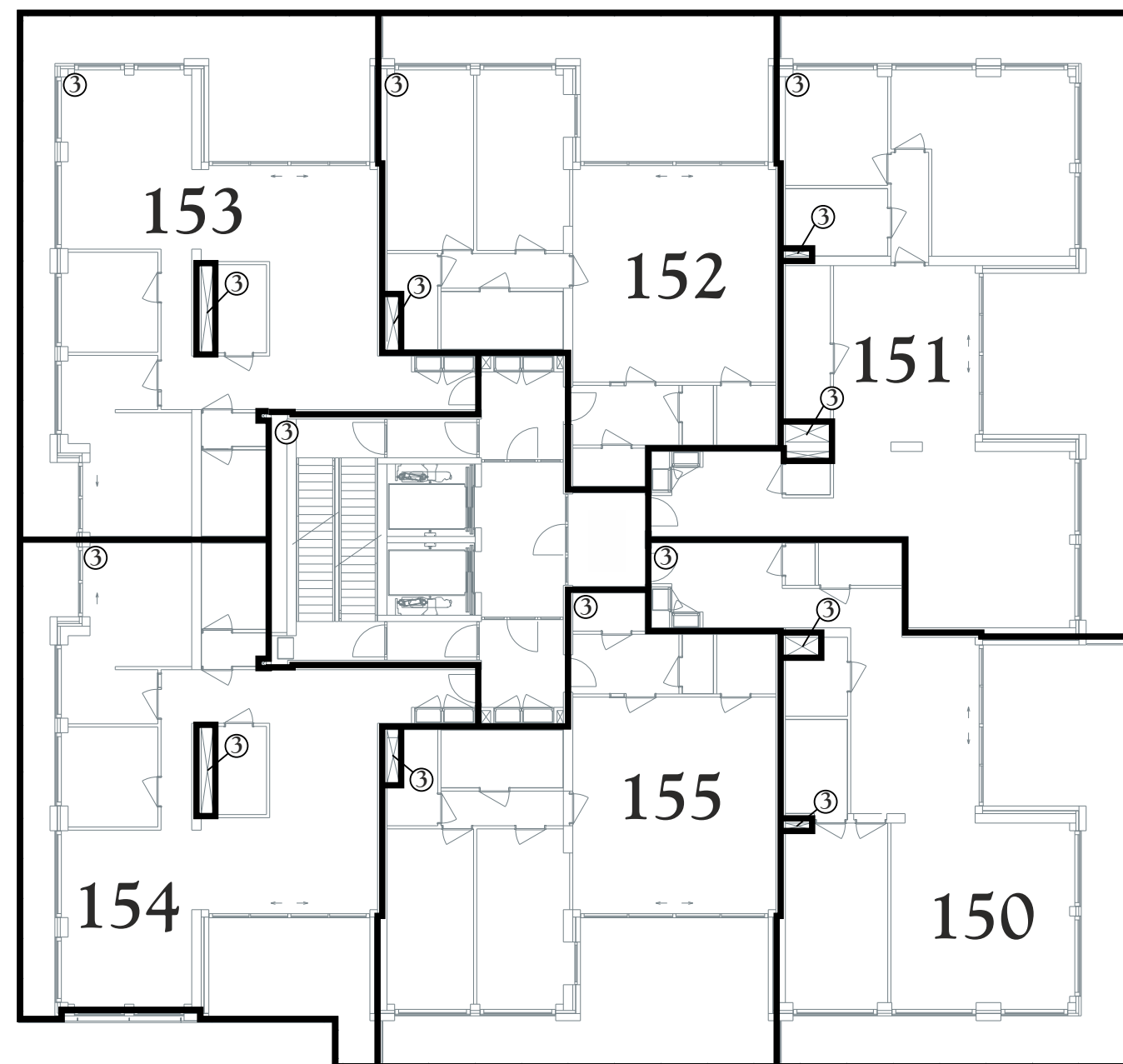
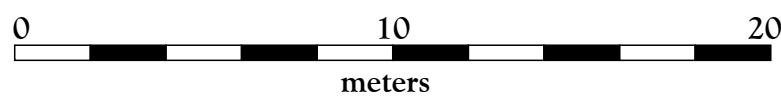
Rotterdam,
 De Notaris

Depotnummer:	Complexnummer:	Vastgesteld d.d.:
Opdrachtgever: BPD Ontwikkeling BV Regio Zuid-West Poortweg 2 2612 PA Delft	Geerts teken- en adviesburo Oude Kerkstraat 62a 5507 LD VELDHOVEN tel: 040 205 18 34	Werknnummer: 2020-022 Getekend, januari 2020 Versie: 27 november 2020 V. Versie: 18 november 2020 Blad 10 van 13 bladen Schaal 1 : 200 Formaat A2
mail: Geerts@teken-adviesburo.nl web: Geerts - teken-adviesburo.nl		

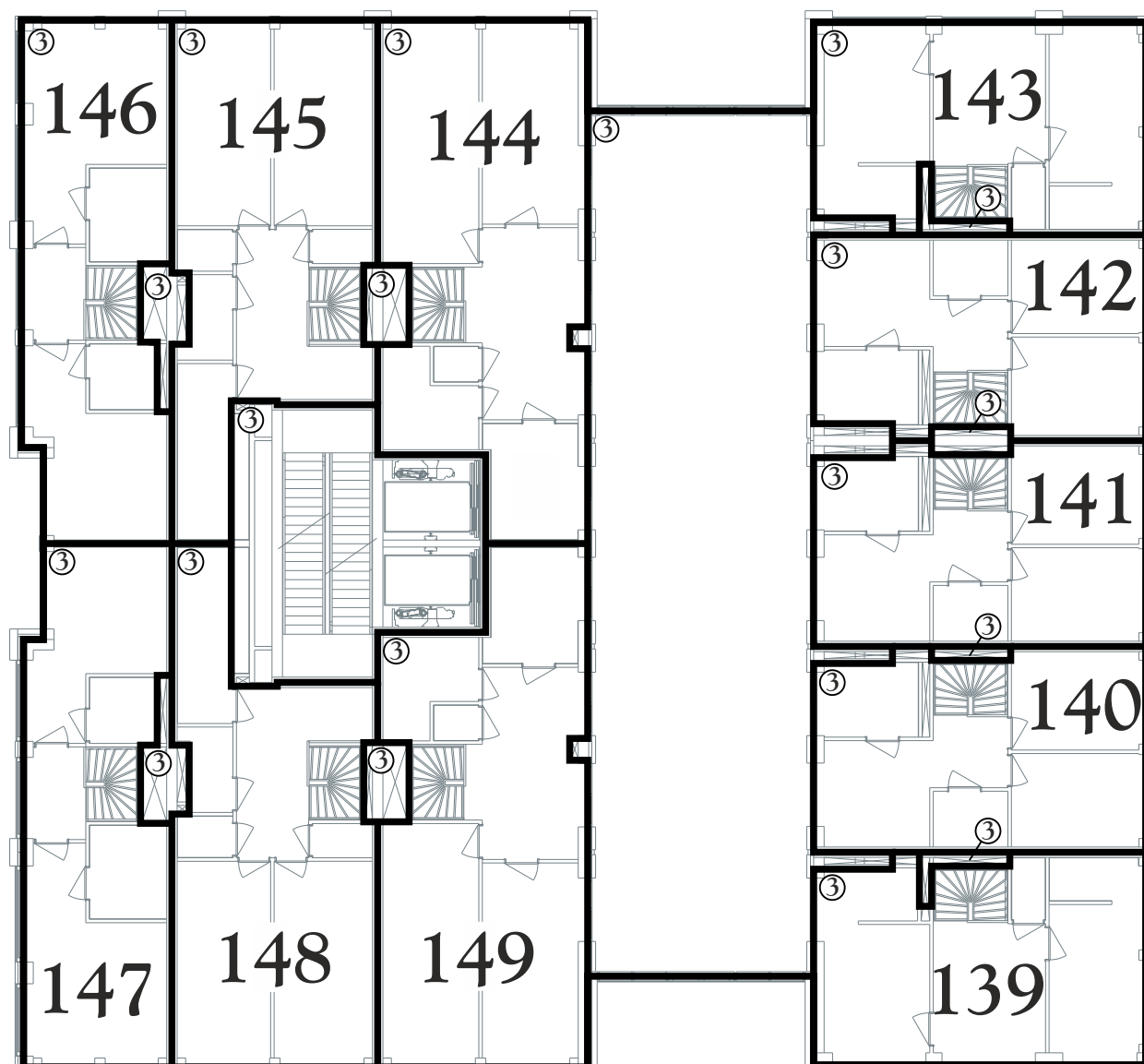
Aan deze tekening kunnen géén betrouwbare maten worden ontleend.

Legenda

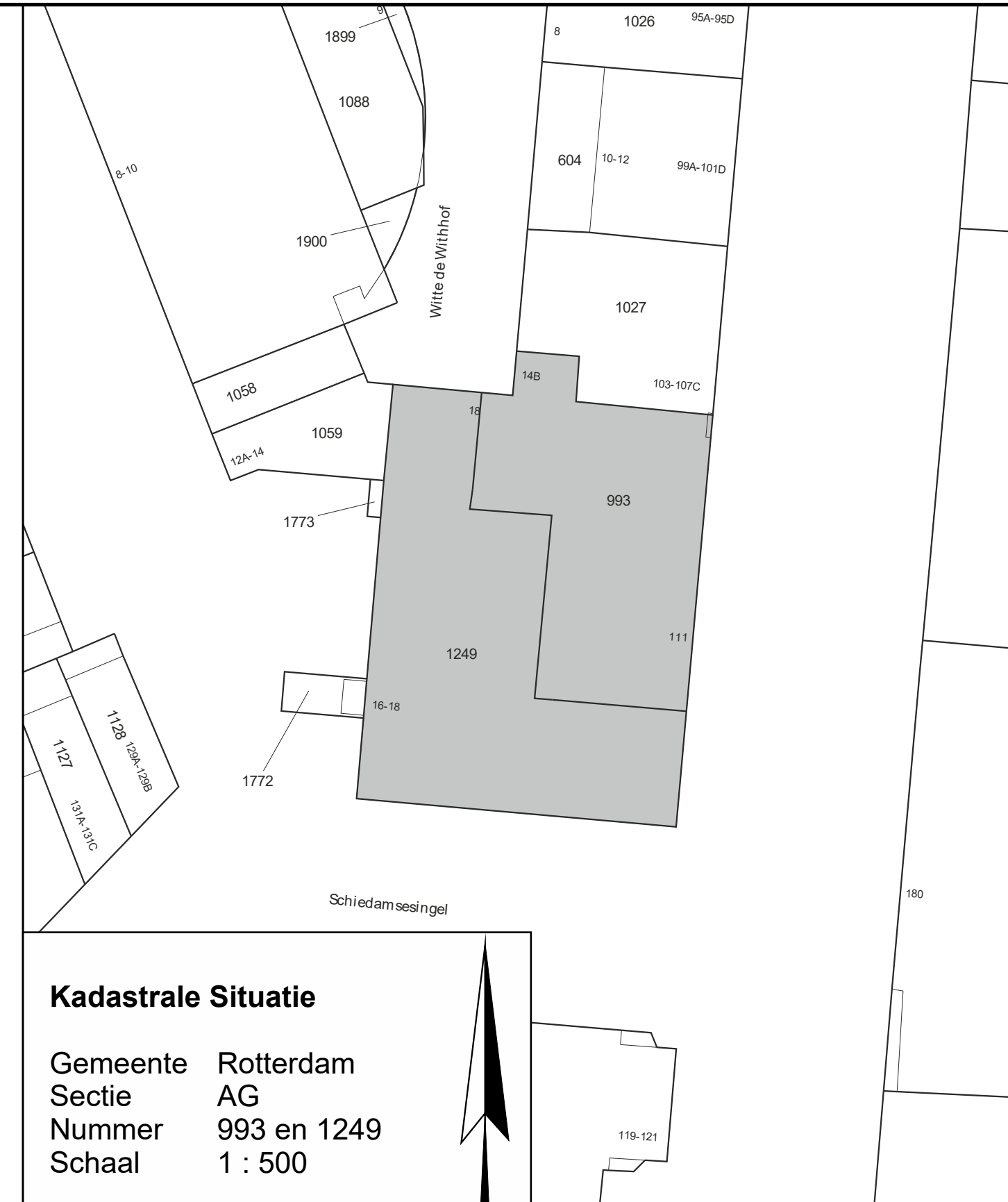
- Begrenzing van de onderscheidene gedeelten van het gebouw en de grond, die bestemd zijn als afzonderlijk geheel te worden gebruikt en waarvan het uitsluitend gebruik in een appartementsrecht zijn begrepen
- Plattegrond en indeling van het gebouw en de grond, zoals bekend ten tijde van waarmerking
- Digitale kadastrale perceelgrens
- 1234 Appartementsrechtindex
- ①②③ Ondergesplitst appartementsrechtindex



negende verdieping

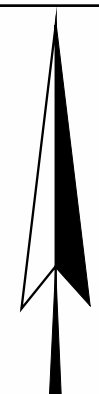


achtste verdieping derde bouwlaag



Kadastrale Situatie

Gemeente Rotterdam
 Sectie AG
 Nummer 993 en 1249
 Schaal 1 : 500



Concept

SPLITSINGSTEKENING

**Rotterdam
 Maasbode - Ondersplitsing A3**

Deze tekening behoort bij de aanvraag tot handhaving van het complexnummer bij de voorgenomen ondersplitsing in 93 appartementsrechten (A80 t/m A173) van het appartementsrecht kadastraal bekend in de gemeente Rotterdam sectie AG nummerA3

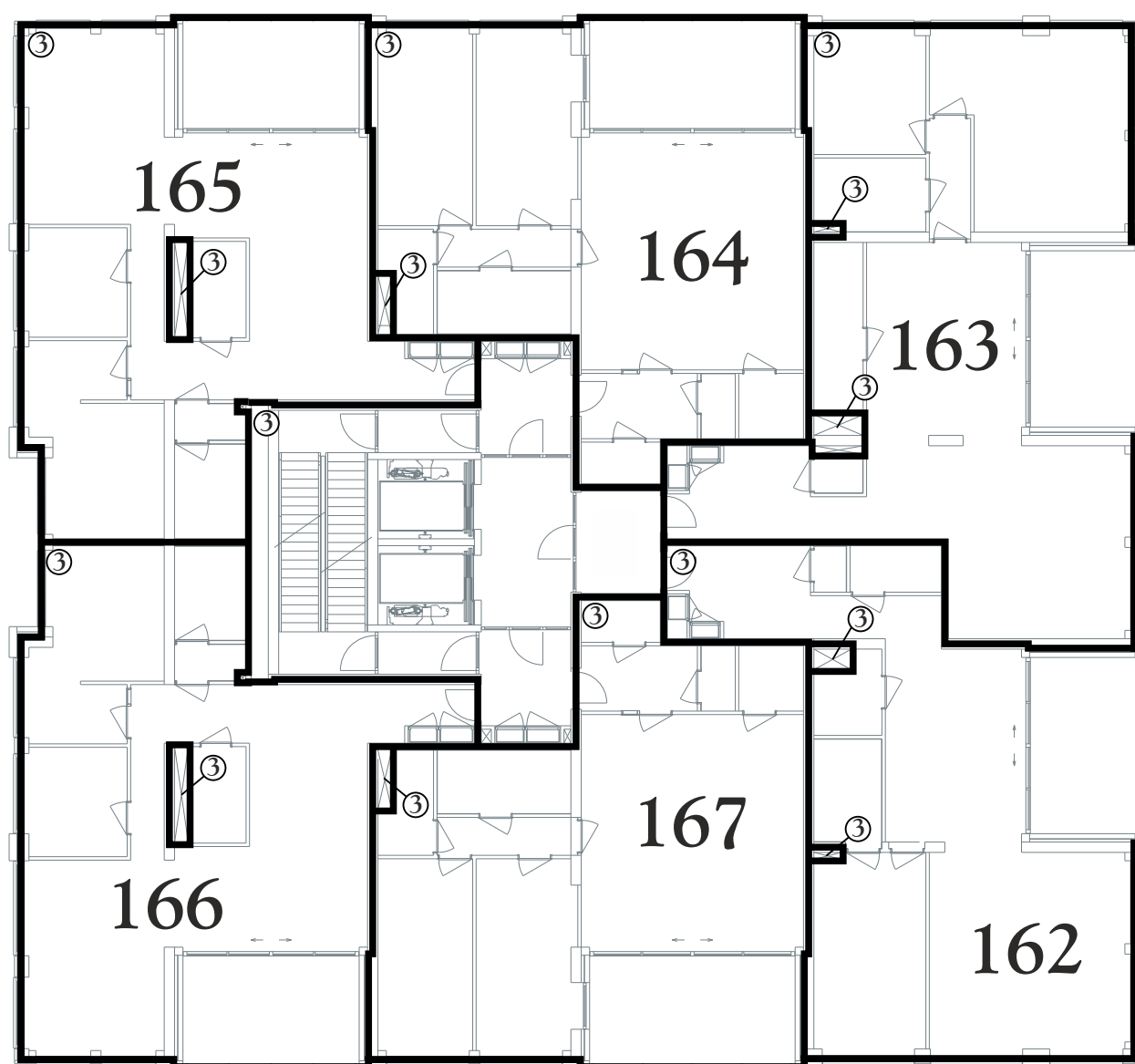
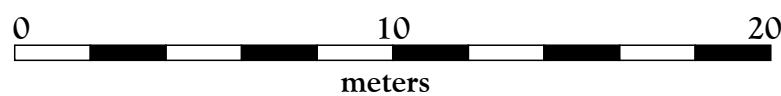
Rotterdam,
 De Notaris

Depotnummer:	Complexnummer:	Vastgesteld d.d.:
Opdrachtgever: BPD Ontwikkeling BV Regio Zuid-West Poortweg 2 2612 PA Delft	Geerts teken- en adviesburo Oude Kerkstraat 62a 5507 LD VELDHOVEN tel: 040 205 18 34 mail: Geerts@teken-adviesburo.nl web: Geerts - teken-adviesburo.nl	Werknummer: 2020-022 Getekend, januari 2020 Versie: 27 november 2020 V. Versie: 18 november 2020 Blad 11 van 13 bladen Schaal 1 : 200 Formaat A2

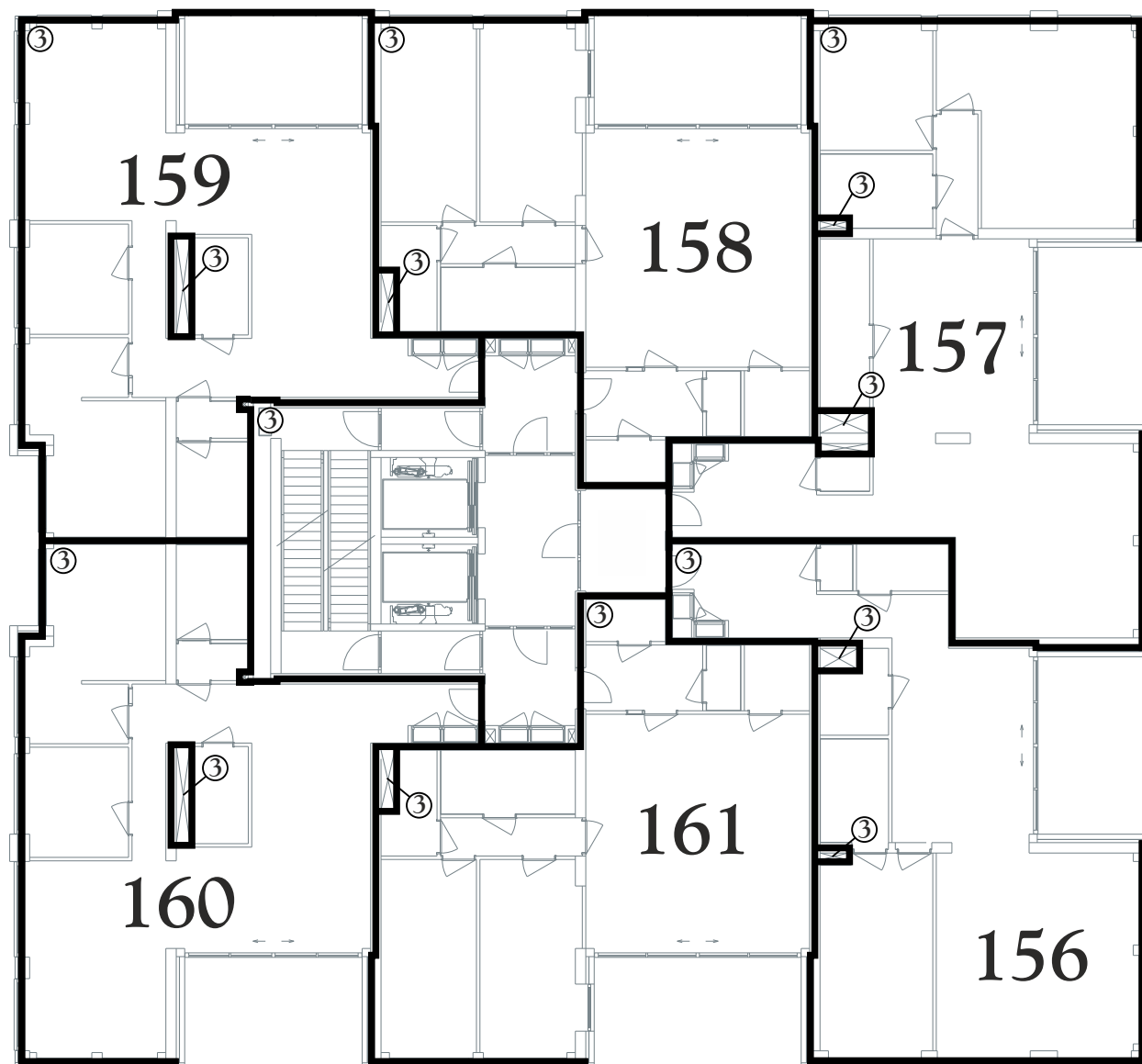
Aan deze tekening kunnen géén betrouwbare maten worden ontleend.

Legenda

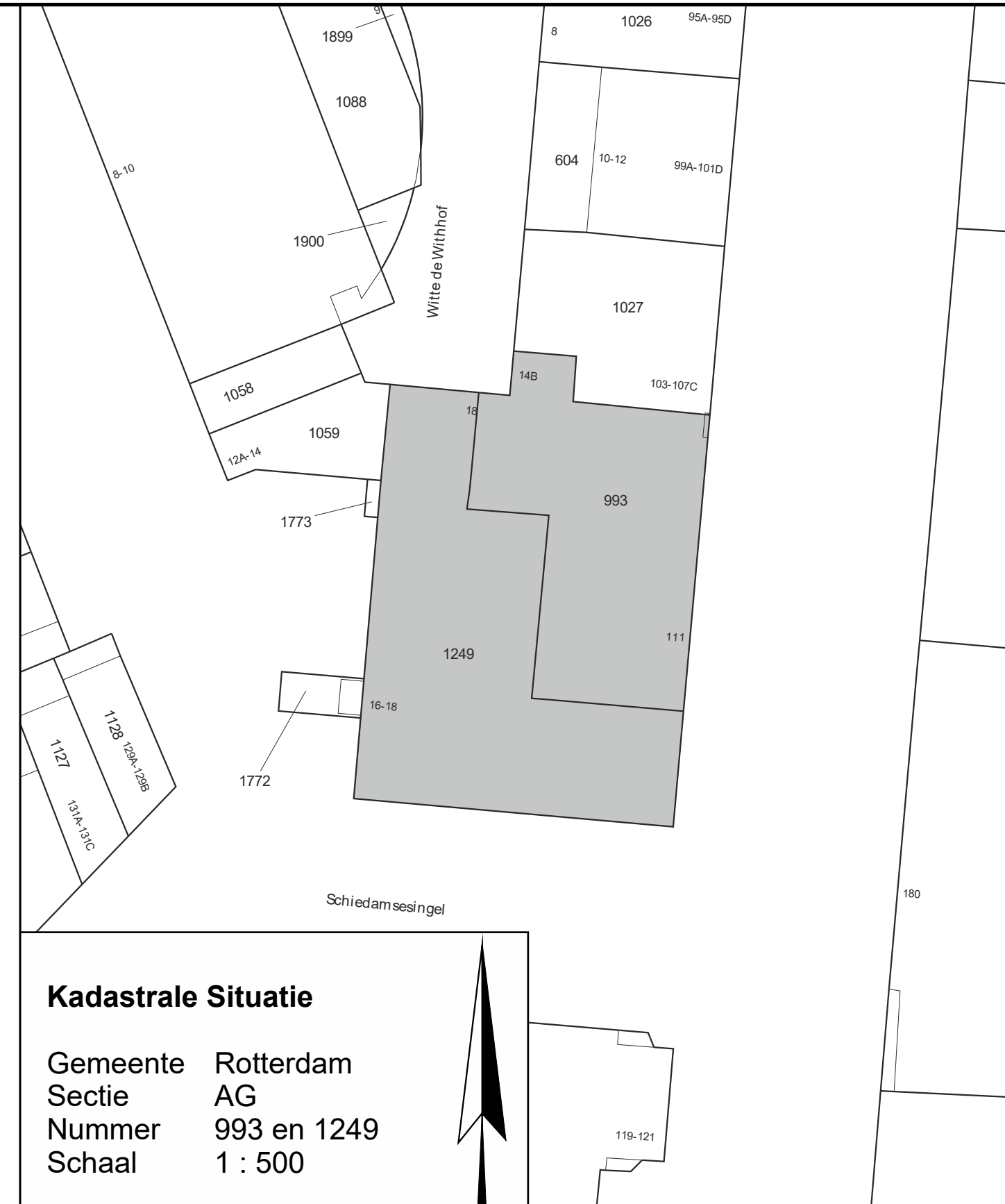
- Begrenzing van de onderscheidene gedeelten van het gebouw en de grond, die bestemd zijn als afzonderlijk geheel te worden gebruikt en waarvan het uitsluitend gebruik in een appartementsrecht zijn begrepen
- Plattegrond en indeling van het gebouw en de grond, zoals bekend ten tijde van waarmede
- Digitale kadastrale perceelgrens
- 1234 Appartementsrechtindex
- ①②③ Ondergesplitst appartementsrechtindex



elfde verdieping

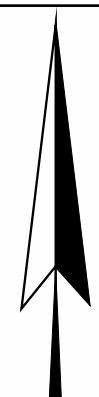


tiende verdieping



Kadastrale Situatie

Gemeente Rotterdam
 Sectie AG
 Nummer 993 en 1249
 Schaal 1 : 500



Concept

SPLITSINGSTEKENING

**Rotterdam
 Maasbode - Ondersplitsing A3**

Deze tekening behoort bij de aanvraag tot handhaving van het complexnummer bij de voorgenomen ondersplitsing in 93 appartementsrechten (A80 t/m A173) van het appartementsrecht kadastraal bekend in de gemeente Rotterdam sectie AG nummerA3

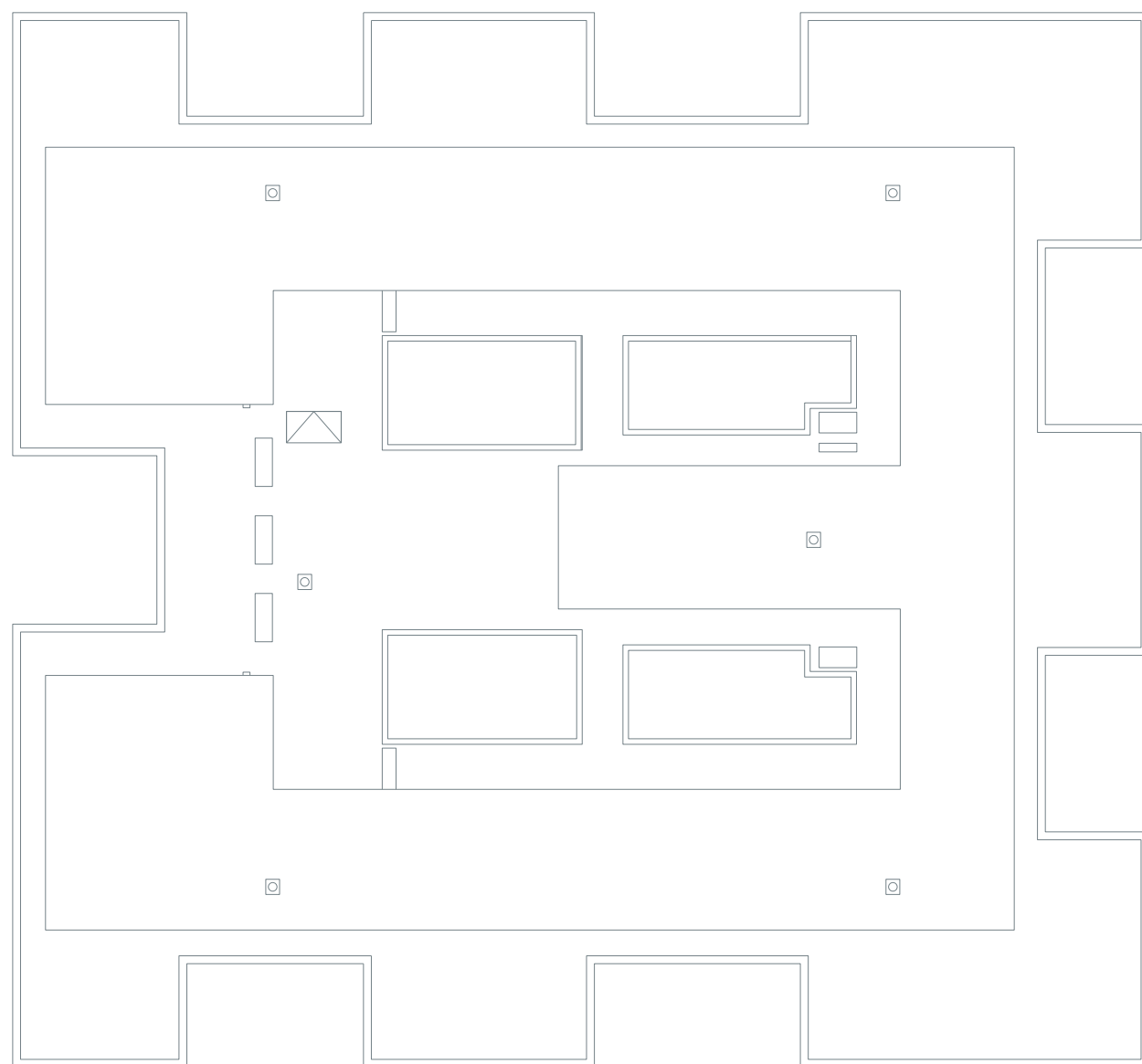
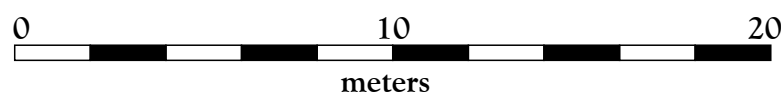
Rotterdam,
 De Notaris

Depotnummer:	Complexnummer:	Vastgesteld d.d.:
Opdrachtgever: BPD Ontwikkeling BV Regio Zuid-West Poortweg 2 2612 PA Delft	Geerts teken- en adviesburo Oude Kerkstraat 62a 5507 LD VELDHOVEN tel: 040 205 18 34 mail: Geerts@teken-adviesburo.nl web: Geerts - teken-adviesburo.nl	Werknnummer: 2020-022 Getekend, januari 2020 Versie: 27 november 2020 V. Versie: 18 november 2020 Blad 12 van 13 bladen Schaal 1 : 200 Formaat A2

Aan deze tekening kunnen géén betrouwbare maten worden ontleend.

Legenda

- Begrenzing van de onderscheidene gedeelten van het gebouw en de grond, die bestemd zijn als afzonderlijk geheel te worden gebruikt en waarvan het uitsluitend gebruik in een appartementsrecht zijn begrepen
- Plattegrond en indeling van het gebouw en de grond, zoals bekend ten tijde van waarmerking
- Digitale kadastrale perceelgrens
- 1234 Appartementsrechtindex
- ①②③ Ondergesplitst appartementsrechtindex

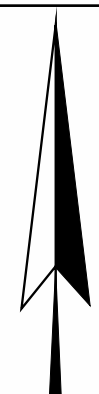


dakvlak



Kadastrale Situatie

Gemeente Rotterdam
 Sectie AG
 Nummer 993 en 1249
 Schaal 1 : 500



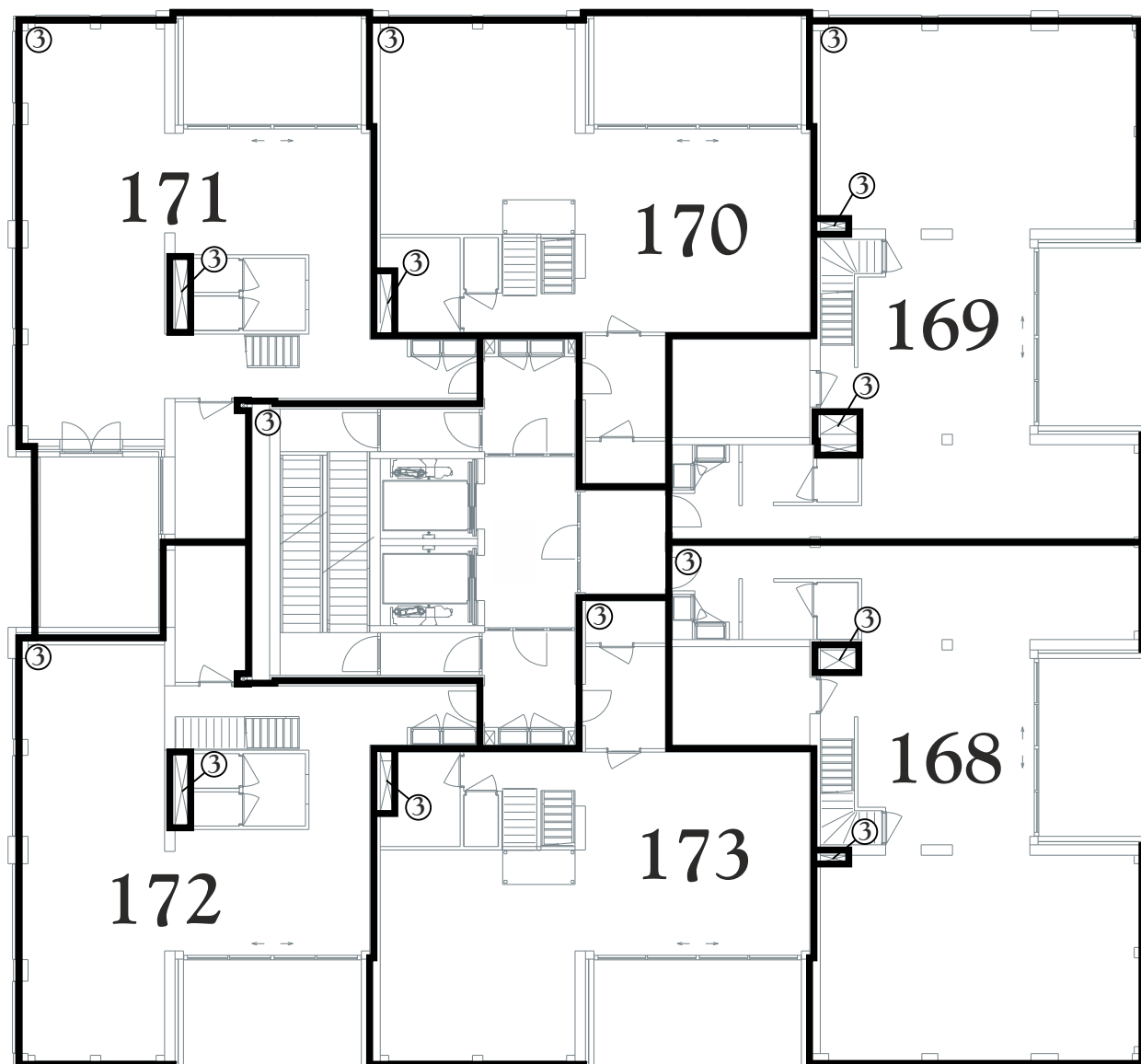
Concept

SPLITSINGSTEKENING

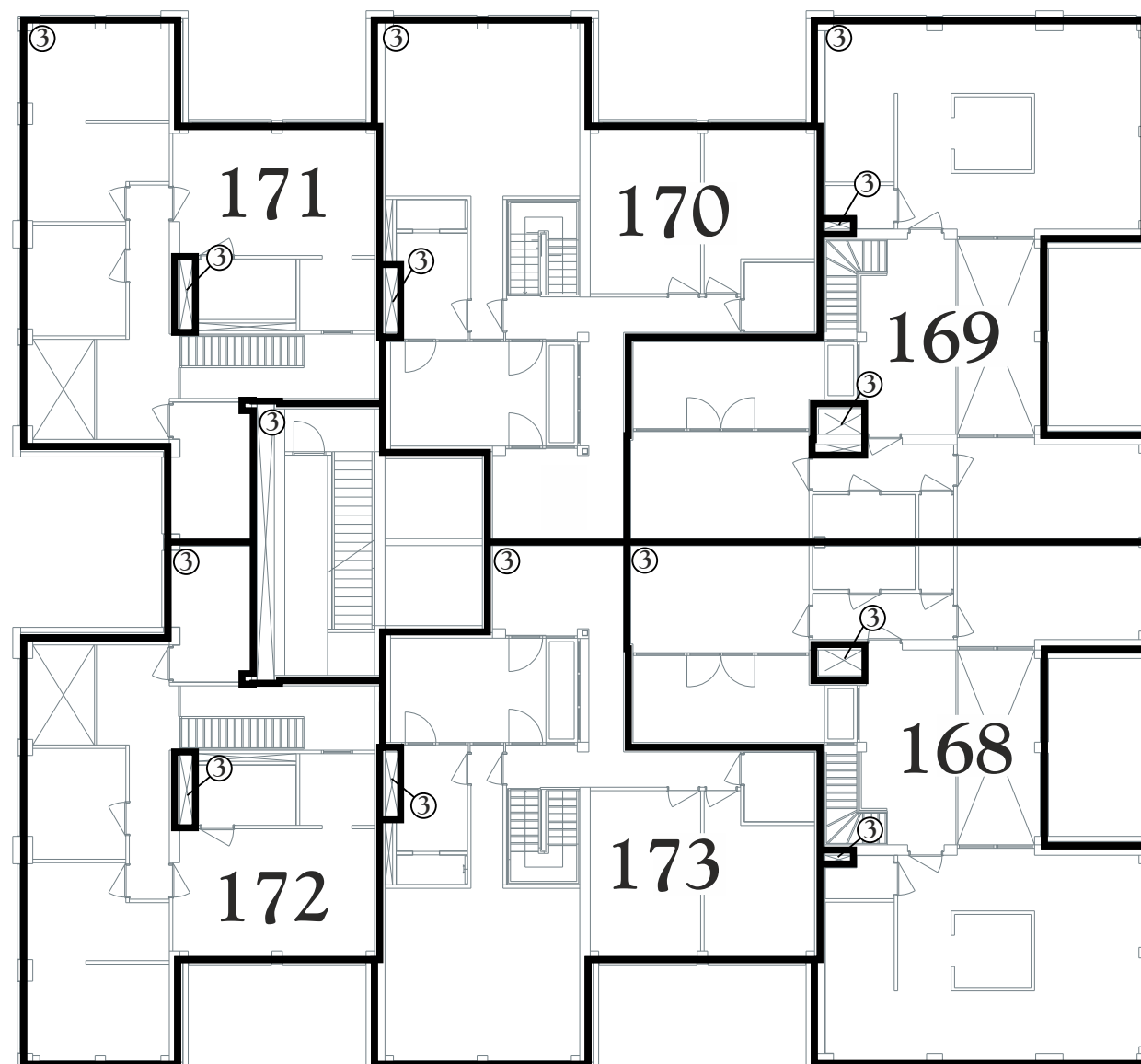
**Rotterdam
 Maasbode - Ondersplitsing A3**

Deze tekening behoort bij de aanvraag tot handhaving van het complexnummer bij de voorgenomen ondersplitsing in 93 appartementsrechten (A80 t/m A173) van het appartementsrecht kadastraal bekend in de gemeente Rotterdam sectie AG nummer A3


Rotterdam,
 De Notaris



twaaftde verdieping eerste bouwlaag



twaaftde verdieping tweede bouwlaag

Depotnummer:	Complexnummer:	Vastgesteld d.d.:
Opdrachtgever:	BPD Ontwikkeling BV Regio Zuid-West Poortweg 2 2612 PA Delft	Werknummer: 2020-022 Getekend, januari 2020
 Geerts teken- en adviesburo Oude Kerkstraat 62a 5507 LD VELDHOVEN tel: 040 205 18 34 mail: Geerts@teken-adviesburo.nl web: Geerts - teken-adviesburo.nl	Versie: 27 november 2020	V. Versie: 18 november 2020
	Blad 13 van 13 bladen	
	Schaal 1 : 200	
	Formaat A2	

Aan deze tekening kunnen géén betrouwbare maten worden ontleend.